

Györsövényház Község Önkormányzata Képviselő-testületének

.../2017. (.....) önkormányzati rendelete

a településképp védelméről

Györsövényház Község Önkormányzata Képviselő-testülete az épített környezet alakításáról és védelméről szóló 1997. évi LXXVIII. törvény (továbbiakban: Étv.) 6/A§ (1) a) (2) (3) bek. Étv. 29§ (3) bek., Étv. 57§ (3) kapott felhatalmazással, valamint a Magyarország helyi önkormányzatairól szóló 2011. évi CLXXXIX. törvény 13§ (1) bek. kapott felhatalmazással, a településképp védelméről szóló 2016. évi LXXIV. törvény 2. § (2) bekezdésében foglaltak szerint, a településfejlesztési koncepcióról, az integrált településfejlesztési stratégiáról és a településrendezési eszközökről, valamint egyes településrendezési sajátos jogintézményekről szóló 314/2012 (XI. 8.) Kormányrendelet alapján a következőket rendeli el:

I. Fejezet – Általános rendelkezések

1. A rendelet célja, alkalmazási köre, hatálya

1. § A helyi településképi rendelet célja Györsövényház község településképeire jellemző elemek és követelmények, valamint a településképp védelem eszközének és módjának meghatározása.

2. § (1) E rendelet hatálya Györsövényház község teljes közigazgatási területére terjed ki.

(2) Az (1) bekezdésben meghatározott területen telket kialakítani, építési tevékenységet folytatni a hatályos jogszabályoknak, a község Helyi Építési Szabályzatának, valamint jelen rendeletben foglaltaknak megfelelően szabad.

(3) E rendelet előírásait a hatályos Helyi Építési Szabályzattal együttesen kell alkalmazni.

3. § Jelen rendelet az alábbi mellékletekkel együtt érvényes:

a) 1. sz. melléklet – Településképi szempontból meghatározó területek lehatárolása

b) 2. sz. melléklet – Helyi védelem alatt álló objektumok listája

4. § E rendeletben Györsövényház területére vonatkozó településképi követelmények kerülnek meghatározásra a rendelet 1. sz. melléklete szerint lehatárolt területekre, valamint a 2. sz. mellékletben felsorolt helyi védett létesítményekre vonatkozóan, amely területek és védett elemek a településszerkezet, táji- természeti környezet, településkarakter, építészeti karakter, tájkarakter vagy egyéb helyi adottság, településképi jellemző alapján kerültek kijelölésre.

5. § A rendeletben foglalt településképi követelmények teljesülése érdekében a polgármester szakmai konzultációt biztosít.

2. Értelmező rendelkezések

7. § Fogalommeghatározások:

a) Áttört kerítés: olyan kerítés, amelynek a kerítés síkjára merőleges átláthatósága min. 50%.

b) Értékvizsgálat: a helyi védelem alá helyezésről szóló önkormányzati rendelet szakmai megalapozására szolgáló esztétikai, műszaki és történeti vizsgálatot tartalmazó munkarész.

c) Közterület: az az állami, vagy önkormányzati tulajdonban álló, közhasználatra szolgáló földterület, amelyet az ingatlan-nyilvántartás ekként tart nyilván.

d) Településképp védelme: a település vagy településrész jellegzetes, értékes, illetve hagyományt őrző építészeti arculatának és szerkezetének - az építészeti, táji-, természetiérték és az örökségvédelem figyelembevételével történő - megőrzését vagy kialakítását jelenti.

e) Védett településszerkezet: az önkormányzat által védetté nyilvánított utcahálózat, telekszerkezet, beépítési mód és építési vonal.

f) Védett településkarakter: az önkormányzat által védetté nyilvánított a településépítészet

jellegzetes elemeinek, valamint szerkezeteinek, formáinak, anyagainak, színvilágának együttese.

g) Védett épület, építmény: az önkormányzat által védetté nyilvánított olyan épület, építmény, amely a hagyományos településkép megőrzése céljából, továbbá építészeti, településtörténeti, helytörténeti, régészeti, művészeti, vagy műszaki-ipari szempontból jelentős alkotás. A védett épület, építmény fogalmába beletartozik annak minden alkotórésze – ideértve a kiegészítő, illetve külső és belső díszítő elemeket –, valamint amennyiben a védelemre vonatkozó rendelet azt nevesíti, a használati módot is. A rendelet alkalmazása szempontjából védettnek minősül az a telek és annak használati módja is, amelyen a védett épület, illetve építmény áll.

h) Védett növényzet: az önkormányzat által védetté nyilvánított olyan növényzet, amely fajtájánál, koránál, helyzeténél, látványánál vagy valamilyen eseményhez-kötődésénél fogva védelemre érdemes.

i) Védett érték károsodása: minden olyan esemény, beavatkozás, amely a védett érték teljes vagy részleges megsemmisülését, karakterének előnytelen megváltoztatását, általános esztétikai értékcsökkenést eredményez.

j) Zöldterület: a település közigazgatási területén lévő, a lakosság egészsége megőrzésére, közérzetének javítására, felüdülésére, a település szerkezetének tagolására szolgáló, az intézményi területek funkcionális használatát, esztétikai megjelenését biztosító, jellemzően növényzettel borított terület.

k) Zöldfelület: biológiailag aktív növényzettel borított terület, ahol a termőtalaj és az eredeti altalaj, illetve a talajképző kőzet között nincs egyéb más réteg.

II. Fejezet – Helyi védelem

3. A helyi védelem célja, feladata

8. § (1) A helyi védelem célja az épített környezet és települési környezet fenntartása, a jelen és a jövő nemzedékek számára való megőrzése érdekében.

(2) Az önkormányzat a közigazgatási területén található kiemelkedő építészeti, természeti, táji, történelmi értékeket helyi védelem alá helyezi.

(3) A helyi védelem feladata általánosan a helyi különleges oltalmat igénylő településszerkezeti, településképi, táji, természeti, építészeti, néprajzi, településtörténeti, régészeti, művészeti, műszaki-ipari, természeti, esztétikai szempontból védelemre érdemes védett értékek számbavétele és meghatározása, nyilvántartása, dokumentálása, megőrzése, megőriztetése és a lakossággal való megismertetése, valamint a védett értékek károsodásának megelőzése, fenntartásuk, illetve megújulásuk elősegítése.

4. A helyi védelem fajtái

9. § (1) A helyi védelem a településen egyedi védelem lehet.

(2) A helyi egyedi védelem hatálya kiterjed az 2. sz. mellékletben meghatározott helyi védett értékekre.

5. A helyi védelem alá helyezés, valamint megszüntetés szabályai

10. § (1) A helyi védettség alá helyezésről, annak megszüntetéséről - jelen rendelet módosításával - a Képviselő-testület dönt.

(2) A védettség megszüntetésére akkor kerülhet sor, ha

- a) a védetté nyilvánított helyi érték megsemmisül,
- b) a védett épület, vagy érték a védelem alapját képező értékeit helyreállíthatatlanul elveszítette,
- c) a védelem tárgya a védelemmel összefüggő szakmai ismérveknek már nem felel meg,
- d) a védett érték magasabb (műemléki) védettséget kap,
- e) a védett érték statikai szakvélemény alapján élet- vagy balesetveszélyes állapotban van.

(3) A helyi védettség alá helyezést, illetve annak megszüntetését bármely természetes vagy jogi személy, írásban a polgármesternél kezdeményezheti. A védelemre településrendezési eszköz, vagy önálló értékvizsgálat is javaslatot tehet. A kezdeményezésnek tartalmaznia kell:

- a) a védendő érték megnevezését, szükség esetén körülhatárolását;
- b) pontos hely megjelölését (utca, házszám, helyrajzi szám, épület-, illetve telekrész);
- c) a védendő érték rövid leírását (dokumentációt);
- d) a kezdeményezés indoklását;
- e) a jelenlegi - és amennyiben van ilyen a tervezett – használat, funkció ismertetését.

(4) A helyi védettség alá helyezési, illetve annak megszüntetésére irányuló eljárás megindítástól számított 8 napon belül értesíteni kell:

- a) az érintett ingatlan tulajdonosát, hasznélvezőjét és használóját,
- b) az értékvédelemmel érintett bejegyzett helyi lakossági szervezeteket (alapítványok, egyesületek),
- c) a kezdeményezőt.

(5) A kezdeményezéssel kapcsolatban az érdekeltek 30 napon belül írásban észrevételt tehetnek. A védettséggel kapcsolatos javaslatot – az erről szóló döntést megelőzően – a helyben szokásos módon 30 nappal közzétételre kell tenni. A közzététel időtartama alatt a javaslat és az értékvizsgálat megtekintését bárki számára biztosítani kell.

(6) A helyi védettség elrendelésétől vagy megszüntetéséről értesíteni kell:

- a) az ingatlan/objektum tulajdonosát, hasznélvezőjét, használóját,
- f) a kezdeményezőt.

(7) A helyi védelemmel kapcsolatos képviselő-testületi döntésről az Önkormányzat honlapján a döntés napjától számított 15 napon belül tájékoztatást kell közzétenni.

(8) A védett értékek jó karbantartása, állapotuk megóvása a tulajdonos kötelezettsége. A tulajdonos kötelezettsége kiterjed a védelem alá helyezett érték minden alkotóelemére és részletére, függetlenül attól, hogy azok a rendeltetészerű használathoz szükségesek-e vagy sem.

(9) A védett értékek megfelelő fenntartását és megőrzését a rendeltetésüknek megfelelő használattal kell biztosítani.

(10) A helyi védelem alatt álló értékek megőrzésére, felújítására az önkormányzat a költségvetésében a magántulajdonosoknak évente meghatározott mértékű támogatást biztosíthat.

6. A védettséggel összefüggő korlátozások, kötelezettségek

11.§ (1) A védett épületeket hagyományos építészeti tömegükben, tetőformájukban kell megtartani, érintetlenül hagyva az értéket képező homlokzati nyílásrendet és a nyílások osztását, megőrizve az eredeti homlokzati tagozatokat, részletképzéseket, anyag és színhasználatot.

(2) A védett épületet úgy lehet bővíteni, hogy az eredeti épület tömegformája, homlokzati kialakítása, utcaképi, településképi szerepe ne változzon, illetve a legkisebb kárt szenvedje és a tervezett bővítés a régi épület formálásával, szerkezetével, anyaghasználatával összhangban legyen.

(3) A védett épület belső korszerűsítését, átalakítását, esetleg bővítését a védettség nem akadályozza, sőt, a védelem érdekében elő kell segíteni ezen épületek mai igényeknek megfelelő használatát. A belső átalakításokat az eredeti szerkezet és belső értékek tiszteletben tartásával kell megoldani.

(4) A védett épületen/építményen semmilyen gépészeti berendezés, tetőfelépítmény, égéstermék-kivezető szerkezet közterületről is látható egysége és kivezetése (kivéve hagyományos, épített kémény) nem helyezhető el.

- (5) A helyi védelem alatt álló épület, illetve építmény nem bontható.
- (6) A helyi védelem alá helyezett védett értéken – bármilyen építési, átalakítási, felújítási munkát – csak a polgármester hozzájárulásával lehet elvégezni.
- (7) A helyi védelemben részesített épületek esetében az építési, átalakítási, felújítási munkálatok során a védelem alapját jelentő tömeg, tetőforma, homlokzati jelleg megtartását kell szem előtt tartani.
- (8) Az épületeken vakolt homlokzati textúrát kell kialakítani
- (9) Az épületeken fa szerkezetű és fa hatású, illetve színezetű nyílászárók alkalmazandók.
- (10) A védett faszor és fa esetében gondoskodni kell annak szakszerű növényvédelméről, a növényállomány pótlásáról, szükség szerinti megifjításáról, és folyamatos kertészeti ápolásáról.

7. A védett építmények fenntartásának, felújításának támogatása

12.§ (1) A védett érték tulajdonosának kérésére a szokásos jó karban tartási feladatokon túlmenő, a védelemmel összefüggésben szükségessé váló, a tulajdonost terhelő munkálatok finanszírozásához az önkormányzat támogatást adhat.

- a.) A támogatás mértékét az önkormányzat Képviselő-testülete évente a költségvetésben határozza meg.
- b.) A támogatás ingatlanra eső mértékét – az önkormányzati költségvetés keretei között – az önkormányzat állapítja meg.

(2) Az (1) szerinti önkormányzati támogatás csak az esetben nyújtható, ha

- a.) a védett értéket a tulajdonos megfelelő módon fenntartja (karbantartja), azt neki felróható módon nem károsítja,
- b.) a karbantartással és az építéssel összefüggő hatósági előírásokat és szabályokat maradéktalanul betartja.

(3) Nem adható önkormányzati támogatás, ha a védett értékkel összefüggésben engedély nélkül vagy engedélytől eltérően, illetve szabálytalanul végeztek építési munkát.

III. Fejezet - Településképvédelem, településképi követelmények

8. Településképi szempontból meghatározó és egyéb területek fajtái

13.§ (1) Településképi szempontból meghatározó területek:

- a) településképi szempontból meghatározó - történeti településrész
- b) településképi szempontból meghatározó tájképvédelemmel érintett és ökológiai szempontból értékes beépítésre nem szánt területek

(2) Egyéb – településképi szempontból nem meghatározó - területek:

- a) egyéb beépítésre szánt, átalakuló területek
- b) egyéb beépítésre nem szánt területek

9. Településképi szempontból meghatározó településszerkezetileg értékes - történeti településrész területére vonatkozó településképi követelmények

14.§ Területi építészeti követelmények a településképi szempontból meghatározó településszerkezetileg értékes - történeti településrész területére:

- (1) A területen az utcahálózat vonalvezetése megtartandó, a közterületek szélessége nem változtatható. A területen a kialakult tömböket meg kell tartani (azaz tömbfeltárás nem megengedett).
- (2) Az épület, épületbővítés helyét, tömegét és annak arányait a hagyományosan kialakult beépítési formához kell igazítani.

(3) A területen meg kell tartani a településképet meghatározó, jellemző előkert nélküli, oldalhatáron álló beépítési módokat.

(4) A területen a kialakult telekszélességeket meg kell tartani.

(5) A területen maximum két terepszint feletti szint létesíthető.

(6) Égéstermék elvezetésére szolgáló, külső szerelt kémény utcai homlokzaton ill. közterületről látható módon nem létesíthető.

(7) Cégér, cégtábla csak az épület architektúrájához, formavilágához illeszkedő módon helyezhető el.

(8) Közterületről látható homlokzaton portál kialakítás, átalakítás csak az épület teljes földszintjére kiterjedő, egységes megformálással lehetséges.

(9) A közterületen önállóan elhelyezett utcanév táblákat, valamint a falra szerelt utcanév táblákat egységes formában kell elhelyezni.

(10) Az épületek, építmények környezetének, valamint a közterületek rendezése során növényzet telepítése kizárólag tájba illő, őshonos növényekkel történhet e rendelet 3. sz. melléklete szerint. A tiltott fajtákat a 4. sz. melléklete tartalmazza.

(11) A telek területének burkolatlan és be nem épített részét zöldfelületként kell kialakítani.

(12) A területen önálló távközlési antennatorony, széltorony nem helyezhető el, nem fejleszthető és nem korszerűsíthető.

(13) A területen nagyfeszültségű elektromos vezeték légvezetékként nem helyezhető el, nem fejleszthető, nem korszerűsíthető.

(14) A közterületek térbútorait egységes koncepció alapján kell megvalósítani. Az anyaghasználat során elsősorban természetes anyagokat ajánlott alkalmazni (kő, tégl, fa), de egységes építészeti koncepció alapján kortárs anyagok, szerkezetek használata is megengedett.

(15) Az utakat, vízfolyásokat kísérő fasorokat a területen fenn kell tartani, és a fák szakszerű pótlását el kell végezni.

(16) Közterületen a szikkasztó árkok területén kúszótuja, terülőtuja nem ültethető.

(17) Közterületen fasorként tájidegen túlevelű fafajok, tujafajok, nem lombhullató fafajok, illetve a termésükkel vagy virágukkal erősen szennyező fafajok pl: nyírfa, gyümölcsfa, japán akác stb. nem telepíthetők, kivételt képez ez alól a diófa, amely a település utcáin jellemzően már megtalálható.

(18) A közparkok, egybefüggő nagyobb zöldfelületek kialakításánál a tájra jellemző növénytársulások jellegzetes fajai közül a honos vagy meghonosodott, tájba illő fajokat kell alkalmazni. Előtérbe kell helyezni a lombhullató fafajták telepítését és kerülni kell a tájidegen, ún. rabszolganövények alkalmazását.

(19) Közparkokban, közterületeken telepíthető fák pl. tölgy, kőris, vérszilva, hárs, gesztenye, szil és juhar, lisztes berkenye, déli berkenye, fehéreper, dió, illetve a vízpartok közelében fűz.

(20) Túlevelű fafajok (boróka, fekete fenyő, erdei fenyő, görög jegenyefenyő, szurkos fenyő, különböző tuják) alkalmazása csak a közparkokban lehetséges, lakóutcákban nem engedélyezett.

15.§ Egyedi építészeti követelmények a településképi szempontból meghatározó településszerkezetileg értékes - történeti településrész területére:

(1) Utcafrontra merőleges gerincű épület, vagy épületszárny szélessége nem lehet 7,0 méternél több.

(2) Az épületeken tetőfelépítmény nem létesíthető.

(3) Túltagolt tetőkialakítás nem megengedett.

(4) A területen az épületek fő tömegének tetőhajlásszöge 38°-45° lehet.

- (5) Tetőhéjazatként természetes színű (barna és árnyalatai, vörös és árnyalatai, szürke és árnyalatai) égetett agyag cserépfedés vagy betoncserép megengedett. A héjazat cseréje esetén egy tetőfelületen csak egyféle cserép helyezhető el.
- (6) A területen az épület fő tömegét alkotó (az alapterület min. 60%-a feletti) tető magastető legyen. A fő tömeget kiegészítő tetőrészek (beforduló épületszárny) lapostetős vagy alacsony hajlásszögű kialakítással is megvalósíthatók.
- (7) Az épület utcai homlokzatán erkély, vagy loggia nem alakítható ki.
- (8) A telek utcafrontján önálló épületként, különálló garázs nem helyezhető el. Garázs utcafronton csak a fő épülettel egyebe építve alakítható ki.
- (9) A területen törekedni kell a tetőhajlásszögek, valamint a párkánymagasságok idomulására.
- (10) Pince kialakítása esetén az utcára pinceablak nem nyitható, csak szellőzőnyílás.
- (11) Az épületeken vakolt homlokzati textúrát kell kialakítani.
- (12) A párkány kiülése nem lehet nagyobb 50 cm-nél. Az oromfalon a héjalás túlnyúlása nem lehet több 10 cm-nél.
- (13) Közterületről látható oldalon a tető síkjából kiugró tetőablak nem létesíthető.
- (14) Új épület építése, meglévő épület átalakítása, felújítás, bővítése esetén az épület építészeti megformálásánál, a tetőformájának kialakításánál, a homlokzati kialakításánál, homlokzati anyaghasználatánál, nyílásosztásánál, homlokzati tagozatainak kialakításánál figyelemmel kell lenni az arculati kézikönyv vonatkozó javaslataira, fotódokumentációjára, település hagyományörző építészeti karakterére.
- (15) Az épületek színezésénél a természetes földszínek alkalmazása a megengedett. Harsány, rikító vagy túlzottan sötét színek (pl. kék, lila, piros) a területen nem alkalmazhatók.
- (16) A homlokzat színezése során csak két, egymással, a természetes anyagokkal harmonizáló szín, vagy egy szín legfeljebb két árnyalata alkalmazható.
- (17) Az épületek lábazata kő, téglá vagy vakolt lábazat lehet. Ragasztott csempe, csempe-utánzat alkalmazása tilos.
- (18) Utcai homlokzaton fekvő téglalap arányú nyílászárók kialakítása tilos.
- (19) A homlokzatokon külső redőnytok elhelyezése nem megengedett.
- (20) A településkép védelme érdekében gerendaház, faház ill. deszka borítású épület a területen nem létesíthető.
- (21) A területen a villamosellátás és gyengeáramú hálózat bekötéseit új építés esetén az ingatlanokra földkábelben kell kialakítani.
- (22) A településkép védelme érdekében az épületek földszinti padlóvonal magassága az épület és a terepszint csatlakozásától mért 0,3-1,0 méter között legyen, a már túlnyomórészt meglévő, kialakult beépítésű területeken a csatlakozó szomszédos épületek földszinti padlóvonalának szintjéhez igazodjon.
- (23) Épület homlokzatát felújítani, átalakítani csak a teljes épülethomlokzatra kiterjedően és annak eredeti formavilágának megfelelően szabad.
- (24) Gázmérő, vagy nyomásszabályozó az épületek utcai homlokzatán nem helyezhetők el.
- (25) Égéstermék elvezetésére szolgáló, külső szerelt kémény közútról látható homlokzaton nem létesíthető.

10. A településképi szempontból meghatározó tájképvédelemmel érintett és ökológiai szempontból értékes beépítésre nem szánt területekre vonatkozó településképi követelmények

16.§ Területi építészeti követelmények a településképi szempontból meghatározó tájképvédelemmel érintett és ökológiai szempontból értékes beépítésre nem szánt területekre:

- (1) Szélkerék, napelem, adótorony létesítése a területen nem megengedett.
- (2) Az épületek, építmények környezetének rendezése során, ahol fásítani kell, az kizárólag tájba illő, őshonos növényekkel történhet e rendelet 3. sz. melléklete szerint, a tiltott fajtákat a 4. sz. melléklete tartalmazza.
- (3) Tájképvédelmi területen, ökológiai magterületen és ökológiai folyosó területén és pufferterületen, Natura 2000 területeken, régészeti lelőhely területén valamint műemléki környezetben, és e területek 200 m-es környezetében önálló távközlési antennatorony, széltorony nem helyezhető el, nem fejleszthető és nem korszerűsíthető

17.§ Egyedi építészeti követelmények a településképi szempontból meghatározó tájképvédelemmel érintett és ökológiai szempontból értékes beépítésre nem szánt területekre:

- (1) A területen (tájképvédelemmel, vízminőség védelemmel, NATURA 2000 besorolással érintett területek, valamint ökológiai magterület- és ökológiai folyosó területek, pufferterületek, tájképvédelmi területek) az épületek és épületrészek homlokzata természetes anyagú (kő, fa, fém, tégl, vakolt felület stb.), vagy a természetes anyagok megjelenésével azonos, ahhoz közeli tónusú és színfelület képzéssel készülhet.
- (2) Az épületek színezése során természetes földszínek kerüljenek alkalmazásra.
- (3) A tájba illesztést látványtervvel kell igazolni. A látványtervben meg kell jelennie a környező terepalakulatoknak. Az épület feltárulását a fő feltáró útvonalakról is igazolni kell. A kilátás és a rálátás szempontjait egyaránt vizsgálni kell.
- (4) Tetőfedés színeként csak természetes színek (barna és árnyalatai, vörös és árnyalatai, fehér, szürke és árnyalatai) alkalmazhatók. Más szín magastetőkön csak közterületről nem látható módon, melléképítményeken alkalmazható.
- (5) A településképi védelme érdekében az épületek földszinti padlóvonal magassága az épület és a terepszint csatlakozásától mért 0,02-1,0 méter között legyen, a már túlnyomórészt meglévő, kialakult beépítésű területeken a csatlakozó szomszédos épületek földszinti padlóvonalának szintjéhez igazodjon.
- (6) Épület homlokzatát felújítani, átalakítani csak a teljes épülethomlokzatra kiterjedően és annak eredeti formavilágának megfelelően szabad.
- (7) Kerítés csak telekhatáron építhető.
- (8) A területen csak áttört és tömör lábazat nélküli kerítés létesíthető.
- (9) Égéstermék elvezetésére szolgáló, külső szerelt kémény közútról látható homlokzaton nem létesíthető.
- (10) Nagyfeszültségű elektromos vezeték országos jelentőségű természetvédelmi területen, tájképvédelmi területen légvezetéként nem helyezhető el, nem fejleszthető, nem korszerűsíthető.
- (11) A mezőgazdasági utakat, vízfolyásokat kísérő fasorokat, erdősávokat fenn kell tartani, és a fák szakszerű pótlását el kell végezni.

11. Az egyéb – településképi szempontból nem meghatározó - területekre vonatkozó településképi követelmények

18.§ Területi építészeti követelmények az egyéb – településképi szempontból nem meghatározó – területekre:

- (1) Kialakult beépítésű területen az előkertek mélysége az utcában kialakult méretekhez igazodjon. Újonnan beépítésre szánt területen és újonnan kialakított telekcsoporthoz utcaszakaszonként egységes méretű 3,0-10,0 m közötti előkertet kell biztosítani.
- (2) Kerítés csak telekhatáron építhető. Dróthálós vagy előregyártott drótvázás elemes kerítés elhelyezése/kialakítása az utcafronton tilos.
- (3) Áttört kerítéshez maximum 50 cm magas tömör lábazat építhető.
- (4) A közterületen önállóan elhelyezett utcanév táblákat, valamint a falra szerelt utcanév táblákat egységes formában kell elhelyezni.
- (5) Az épületek, építmények környezetének, valamint a közterületek rendezése során növényzet telepítése kizárólag tájba illő, őshonos növényekkel történhet e rendelet 3. sz. melléklete szerint. A tiltott fajtákat a 4. sz. melléklete tartalmazza.
- (6) A telek területének burkolatlan és be nem épített részét zöldfelületként kell kialakítani.
- (8) Égéstermék elvezetésére szolgáló, külső szerelt kémény utcai homlokzaton ill. közterületről látható módon nem létesíthető.
- (9) Cégér, cégtábla csak az épület architektúrájához, formavilágához illeszkedő módon helyezhető el.
- (10) Közterületről látható homlokzaton portál kialakítás, átalakítás csak az épület teljes földszintjére kiterjedő, egységes megformálással lehetséges.
- (14) A lakó funkciójú területen önálló távközlési antennatorony, szélatorony nem helyezhető el, nem fejleszhető és nem korszerűsíthető.
- (15) A lakó funkciójú területeken nagyfeszültségű elektromos vezeték légvezetékként nem helyezhető el, nem fejleszhető, nem korszerűsíthető.
- (16) A közterületek térbútorait egységes koncepció alapján kell megvalósítani. Az anyaghasználat során elsősorban természetes anyagokat ajánlott alkalmazni (kő, tégl, fa), de egységes építészeti koncepció alapján kortárs anyagok, szerkezetek használata is megengedett.
- (17) Új fejlesztési területek kialakítása, meglévő területek fejlesztése során kötelező telken belüli védőfásítással kell elősegíteni a fejlesztések tájba illesztését. A védőfásítás három szintű (fa, bokor, gye) és minimum 5 méter szélességű legyen.
- (18) Az utakat, vízfolyásokat kísérő fasorokat a területen fenn kell tartani, és a fák szakszerű pótlását el kell végezni.
- (19) Közterületen a szikkasztó árkok területén kúszótuja, terülőtűja nem ültethető.
- (20) Közterületen fasorként tájidegen túlevelű fafajok, tujafajok, nem lombhullató fafajok, illetve a termésükkel vagy virágukkal erősen szennyező fafajok pl: nyírfa, gyümölcsfa, japán akác stb. nem telepíthetők.
- (21) A közparkok, egybefüggő nagyobb zöldfelületek kialakításánál a tájra jellemző növénytakasulások jellegzetes fajai közül a honos vagy meghonosodott, tájba illő fajokat kell alkalmazni. Előterbe kell helyezni a lombhullató fafajták telepítését és kerülni kell a tájidegen, ún. rabszolganövények alkalmazását.
- (22) Közparkokban, közterületeken telepíthető fák pl. tölgy, kőris, vérszilva, hárs, gesztenye, szil és juhar, lisztes berkenye, déli berkenye, fehérreper, dió illetve a vízpartok közelében fűz.
- (23) Túlevelű fafajok (boróka, fekete fenyő, erdei fenyő, görög jegenyefenyő, szurkos fenyő,

különböző tuják) alkalmazása csak a közparkokban lehetséges, lakóutcákban nem engedélyezett.

19.§ Egyedi építészeti követelmények az egyéb – településképi szempontból nem meghatározó – területekre:

- (1) Az épületek homlokzati szerkezeteinek és a tetőfedés anyagának színhasználata során lehetőleg természetes földszínek kerüljenek alkalmazásra azzal, hogy harsány rikító színek nem alkalmazhatók.
- (2) A gazdasági területeket kivéve a tetőfedés színeként csak természetes színek (barna és árnyalatai, vörös és árnyalatai, szürke és árnyalatai) alkalmazhatók. Más szín magastetőkön csak közterületről nem látható módon, melléképítményeken alkalmazható.
- (3) A településképi védelme érdekében az épületek földszinti padlóvonal magassága az épület és a terepszint csatlakozásától mért 0,02-1,0 méter között legyen, a már túlnyomórészt meglévő, kialakult beépítésű területeken a csatlakozó szomszédos épületek földszinti padlóvonalának szintjéhez igazodjon.
- (4) Épület homlokzatát felújítani, átalakítani csak a teljes épülethomlokzatra kiterjedően és annak eredeti formavilágának megfelelően szabad.
- (5) Égéstermék elvezetésére szolgáló, külső szerelt kémény utcai homlokzaton ill. közterületen nem látható módon létesíthető.
- (6) A telek utcafrontján önálló épületként, különálló garázs nem helyezhető el. Garázs utcafronton csak a fő épülettel egyebe építve alakítható ki.
- (7) Cégér, cégtábla csak az épület architektúrájához, formavilágához illeszkedő módon és igényes kivitelben helyezhető el.
- (8) Közterületről látható homlokzaton portál kialakítás, átalakítás csak az épület teljes földszintjére kiterjedő, egységes megformálással lehetséges.

12. Az egyéb beépítésre nem szánt területekre vonatkozó településképi követelmények

20.§ Területi építészeti követelmények az egyéb beépítésre nem szánt területekre:

- (1) Új fejlesztési területek kialakítása, meglévő területek fejlesztése során kötelező telken belüli védőfásítással, kell elősegíteni a fejlesztések tájba illesztését. (gazdasági területek, kavicsbánya, állattartó telepek) A védőfásítás három szintű (fa, bokor, gyepek) és minimum 5 méter szélességű legyen.
- (2) Szántók, rétek, legelők, gyepek területén ideiglenes jellegű építmények (mobil konténerek, lakókocsok kihelyezése, 'bódé' jellegű építmények) elhelyezése (vizuális környezetszennyezés) nem megengedett.)
- (3) Tájképvédelmi terület, ökológiai magterület és ökológiai folyosó terület, régészeti lelőhely terület és műemléki környezet 200 m-es környezetében önálló távközlési antennatorony, nagyfeszültségű elektromos vezeték széltorony nem helyezhető el, nem fejleszthető és nem korszerűsíthető.
- (4) Kerítés csak telekhatáron építhető.
- (5) A területen csak áttört és tömör lábazat nélküli kerítés létesíthető.
- (6) Az épületek, építmények környezetének, valamint a közterületek rendezése során növényzet telepítése kizárólag tájba illő, őshonos növényekkel történhet e rendelet 3. sz. melléklete szerint. A tiltott fajtákat a 4. sz. melléklete tartalmazza.

IV. Fejezet - Reklámokra és egyéb műszaki berendezésekre

vonatkozó településképi követelmények

21.§ (1) A település teljes közigazgatási területén kizárólag e rendeletben meghatározott feltételeknek megfelelő reklámhordozó létesíthető, továbbá e rendeletben meghatározott méretben és technológiával tehető közzé reklám, helyezhető el reklámhordozó, illetve létesíthető és tartható fent reklámhordozót tartó berendezés.

(2) Közterületen reklám közzétételére, illetve reklámhordozóként, reklámhordozót tartó berendezésként (továbbiakban: reklám elhelyezése) kizárólag utcabútor használható.

(3) Közterület felett kifeszített, vagy épületre kihelyezett transzparens csak idegenforgalmi, tudományos, vallási, kulturális, vagy nemzeti regionális és települési események alkalmából, ideiglgYörsövényházn és meghatározott időre (max. 12 hét) helyezhető el.

(4) Épületen maximum 2 m² felületű reklám és cégér helyezhető el.

(5) Építési reklámháló ill. egyéb ponyva és védőfelületek csak oly módon alakíthatók ki, hogy azok településképi megjelenése a környezetet ne zavarja.

(6) Cégér, cégfelirat, cégtábla épületen, épületrészen, építményen csak annak homlokzatához (stílusához, anyaghasználatához) illeszkedően helyezhető el.

(7) A településképi szempontból meghatározó területeken épületen csak az adott épület, épületrész, építmény funkciójával összefüggő reklámberendezés és cégér létesíthető.

(8) Az építési engedély alapján létesíthető díszvilágítást, fényreklámot és egyéb fénylő hirdető berendezést az egyéb előírások betartása mellett csak úgy lehet kialakítani, hogy a fényhatás az adott és a környező épületek és közterületek rendeltetésszerű használatát ne zavarja, a közlekedés biztonságát, a természetes élőhelyek életfolyamatait ne veszélyeztesse, és a terület látványát kedvezőtlenül ne befolyásolja.

(9) A létesítendő díszvilágításnak mindenkor illeszkednie kell a meglévő köz- vagy díszvilágításhoz.

(10) Hirdetés csak vízdékony ragasztóval helyezhető el és csak az arra kijelölt reklámhordozóra.

(11) Választási plakát külön törvényben meghatározottak szerint, valamint jelen rendeletben foglalt kivételekkel helyezhető el.

(12) Nem lehet választási kampány során választási plakátot elhelyezni:

a) a műemlékvédelem alatt álló, valamint helyi védelemre javasolt középületeken, annak kerítésén,

b) közparkok területén és kerítésén,

c) játszótereken és azok kerítésén,

d) valamennyi közterületen álló szobron, emlékművön és növényzeten,

e) közút/járda szilárd burkolatának felületén, közlekedési és közvilágítási oszlopokon, telefonfülkén, autóbuszvárón, közterület berendezésén (pl: utcabútor, szemetes edény, virágtartó, tűzcsap).

(13) A reklámhordozóknak a meglévő épített- és természetes környezetbe illőnek kell lennie.

(14) Helyi védelem alatt álló épületekre reklámhordozót csak az épületben tevékenységet végzők helyezhetnek el.

(15) A cégtábla és a cégfelirat szövegének magyar nyelven is meg kell jelennie.

(16) Reklámhordozót úgy kell elhelyezni, hogy az ne akadályozza a közterület más részeinek és a szomszédos ingatlanok rendeltetésszerű használatát, illetve közterület esetén a közterület fenntartási munkáit.

(17) Nem helyezhető el reklám:

- a) közterületen álló fákön;
- b) emlékműveken;
- c) szobrokon.

(18) Nem helyezhető el reklám a közút, járda, gyalogút, kerékpárút szilárd burkolatának felületén (festés, ragasztás, festékszórás, stb.)

(19) A község közigazgatási területén, közterületen, közterületbe benyúlóan és közterületről látható magánterületen minden, bármilyen technikával készült reklámberendezés elhelyezéséhez, meglévő átalakításához, helyreállításához településképi bejelentési eljárást kell kezdeményezni a polgármesternél. A polgármester által kiadott igazolás érvényességi ideje minden esetben egyedileg, a bejelentés tartalmára tekintettel kerül meghatározásra.

(20) Amennyiben a közterületen álló reklámhordozón nem azonosítható a tulajdonos, üzemeltető és annak elérhetősége, a reklámhordozót a közterület kezelője, vagy tulajdonosa külön értesítés nélkül elbontja.

(21) Az e §-ban meghatározott eljárások befejezéséig a reklámhordozó tulajdonosának újabb reklámhordozó elhelyezésére nem adható engedély.

V. Fejezet - Szakmai konzultáció

22.§ (1) Településképi konzultáció kötelező a

- a) településképi szempontból meghatározó - történeti településrész területén
- b) településképi szempontból meghatározó tájképvédelemmel érintett és ökológiai szempontból értékes beépítésre nem szánt területeken
- c) helyi védett épületek, objektumok esetén

minden építési, átalakítási, felújítási munkára.

(2) A szakmai konzultációt a polgármester, vagy az általa megbízott személy látja el.

(3) A kötelező szakmai konzultációhoz írásbeli kérelmet kell benyújtani, amelyhez a csatolandó dokumentáció megegyezik az egyszerű bejelentéssel végezhető építési tevékenységekhez beadandó dokumentáció vázlattev színtű dokumentumaival.

(4) Az ajánlott településképvédelmi tájékoztatás és szakmai konzultáció kérelméhez a településképi véleményezési és településképi bejelentési eljárásban kötelező munkarészekkel azonos vázlattev, adatok szükségesek.

(5) A konzultációról és a tájékoztatóról írott formában feljegyzés készül, a feljegyzés 8 napon belüli kiadásáról és nyilvántartásáról a polgármester, vagy az általa megbízott személy gondoskodik.

VI. Fejezet – Településképi bejelentés

23.§ (1) A polgármester településképi bejelentési eljárást folytat le a településképi helyi védelméről szóló önkormányzati rendeletben meghatározott

- a) településképi szempontból meghatározó - történeti településrész területén
- b) településképi szempontból meghatározó tájképvédelemmel érintett és ökológiai szempontból értékes beépítésre nem szánt területeken
- c) helyi védett épületek, objektumok vonatkozásában
- d) a helyi építési szabályzatban meghatározott lakó, vegyes és üdülő, sport és szabadidős területfelhasználású övezetekben és a hozzájuk kapcsolódó közterületeken, zöldterületeken valamint közúti közlekedési övezetekben

az építésügyi hatósági engedélyhez nem kötött és az Étv. 33/A. §-a szerinti egyszerű bejelentéshez kötött építési tevékenységnek sem minősülő építési tevékenységek, valamint a rendeltetismódosítások tekintetében.

(2) A településképi bejelentési eljáráshoz kötött építési tevékenységeket a vonatkozó tartalmazza.

(3) A polgármester a településképi bejelentési eljárásban a tevékenység tudomásulvételéről vagy megtiltásáról szóló döntés kialakítása során - különösen - az alábbi szempontokat veszi figyelembe:

- a) jogszabályi előírásoknak való megfelelés;
- b) a kialakult településszerkezetnek és telekszerkezetnek való megfelelés;
- c) a kialakult és elvárt településképhez való illeszkedés;
- c) a tervezett, távlati adottságokat, a településfejlesztési terveket figyelembe vevő megfelelés, területfelhasználás megfelelése.

(4) Amennyiben a tevékenység megfelel az (3) bekezdésben felsorolt szempontoknak, a polgármester a tervezett építési tevékenység, reklámelhelyezés vagy rendeltetésváltás tudomásul vételéről (kikötéssel vagy anélkül) hatósági határozatban dönt, amelyről a bejelentőt 15 napon belül értesíti.

(5) Amennyiben a tevékenység nem felel meg a (3) bekezdésben felsorolt szempontoknak a polgármester hatósági határozatban a tevékenységet elutasítja. A döntésről a bejelentőt 15 napon belül értesíti.

(6) A bejelentő a polgármester döntésével szemben a kézhezvételtől számított 15 napon belül fellebbezhet Győrsövényház Község Önkormányzata Képviselő-testületéhez. A Képviselő-testület a döntését legkésőbb a fellebbezés benyújtását követő második rendes ülésén hozza meg, de legkésőbb a fellebbezés kézhezvételétől számított 60 napon belül hozza meg.

(7) Az e rendelet előírásainak megszegésével elhelyezett reklámhordozókat a reklámhordozó tulajdonosa a felszólítást követő - ha jogszabály kivételt nem tesz - 8 napon belül köteles saját költségén eltávolítani.

(8) Amennyiben a reklámhordozó eltávolítását a reklámhordozó tulajdonosa a felszólítás ellenére nem hajtja végre, a jegyző vagy közterület tulajdonos nevében eljáró polgármester intézkedik a végrehajtásáról.

VII. Fejezet - Településképi kötelezés és bírság

24.§ (1) Településképi kötelezési eljárás lefolytatása szükséges:

- b) a településképi bejelentés és kötelező konzultáció elmulasztása esetén, illetve a településképi bejelentési eljárás során meghozott döntésben foglaltak megszegése esetén;
- c) a településképet rontó feliratok, cégek megszüntetése érdekében, amennyiben az nem felel meg településképi előírásoknak, különösen, ha az állapota nem megfelelő, megjelenése idejétmúlt vagy félrevezető; nem illeszkedik a megváltozott környezetéhez;
- d) a helyi településképvédelem érdekében, amennyiben a településképi elem (egyedi és területi) fenntartása, karbantartása, vagy rendeltetésének megfelelő használata a helyi építési szabályzatban vagy a helyi településképvédelmi rendeletben meghatározott szabályokkal ellentétes, különösen
 - da) az épület jókarbantartása, az épület és udvar rendben tartása érdekében
 - db) homlokzati elemeinek, színezésének védelme,
 - dc) egységes megjelenésének biztosítása,
 - dd) rendeltetésének megfelelő funkciójának megőrzése,
 - de) az építési övezetre előírt zöldterület biztosítása és a zöldfelület rendezett állapotának

fenntartása

df) a telek területfelhasználási szabályoknak megfelelő használata,

dg) az építkezések átmeneti állapota keretében a terület adottságának megfelelő szintű bekerítése, rendben tartása érdekében.

e) a településképi konzultáción készült feljegyzésben foglaltak be nem tartása esetén;

f) településképi konzultáció és településképi bejelentés elmulasztása esetén.

(2) Az (1) bekezdésben meghatározott kötelezettségek megszegése és végre nem hajtása esetén e magatartás megszegőjével szemben a polgármester pénzbírságot szab ki. Az eljárás hivatalból, vagy bejelentésre indulhat.

(3) Amennyiben a jogsértő magatartás megalapozott a polgármester felszólítja az építtetőt/tulajdonost a jogsértő állapot 90 napon belüli megszüntetésére.

(4) Ha a jogsértő magatartást a (3) bekezdés szerinti felszólítás ellenére sem szünteti be határidőben, a polgármester

a) 30 napos határidő tűzésével a jogkövetkezményekre való figyelmeztetés mellett 100 000 Ft-ig terjedő településképi bírságot,

b) az a) pontban megjelölt határidő elmulasztása esetén 8-30 napos határidő tűzése mellett 500 000 Ft-ig terjedő ismételt bírságot,

c) a b) pontban megjelölt határidő elmulasztása esetén 1 000 000 Ft-ig terjedő bírságot szab ki.

(5) A bírság ismételhető.

VII. Fejezet - Záró rendelkezések

13. Hatályba léptető rendelkezés

25.§ E rendelet a kihirdetését követő 15. napon lép hatályba.

26.§ (1) E rendelet előírásait a hatályba lépése napján államigazgatási egyeztetés alatt lévő és a hatálybalépését követően induló eljárásokban kell alkalmazni. E rendeletet a már megkezdett eljárások esetében az eljárás azon szakaszától kell alkalmazni, amely a hatályba lépéskor még nem kezdődött meg.

(2) E rendelet végrehajtásáról a polgármester a polgármesteri hivatal apparátusának igénybevételeivel gondoskodik.

27.§ E rendelet hatályba lépésével egyidejűleg a helyi építési szabályzatról 19/2004(XI.03) önkormányzati rendelet alábbi részei hatályukat veszítik:

4.§

6.§ (4) bekezdés

11.§

12.§

18.§ (8) bekezdés

19.§ (5) bekezdés





Györsövényház, 2017.

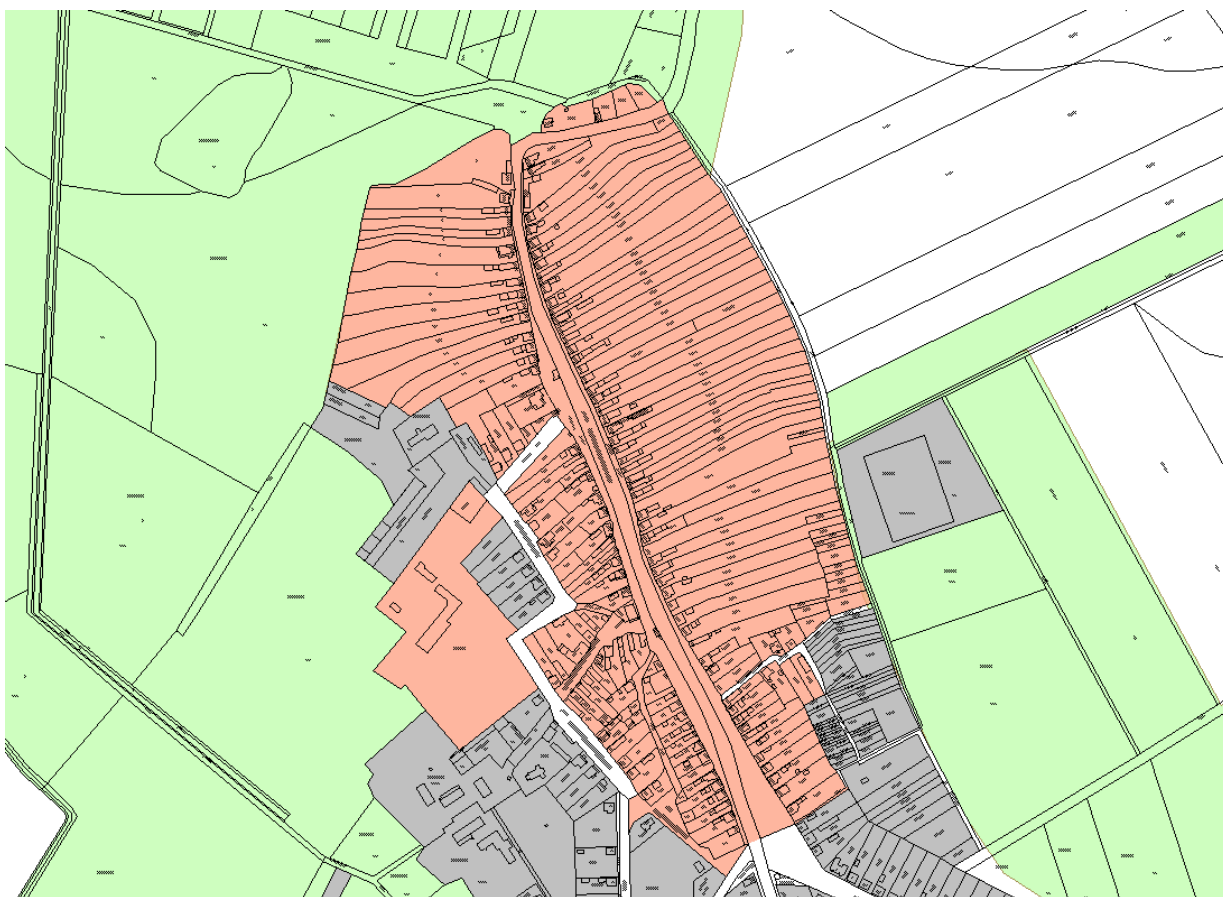
polgármester

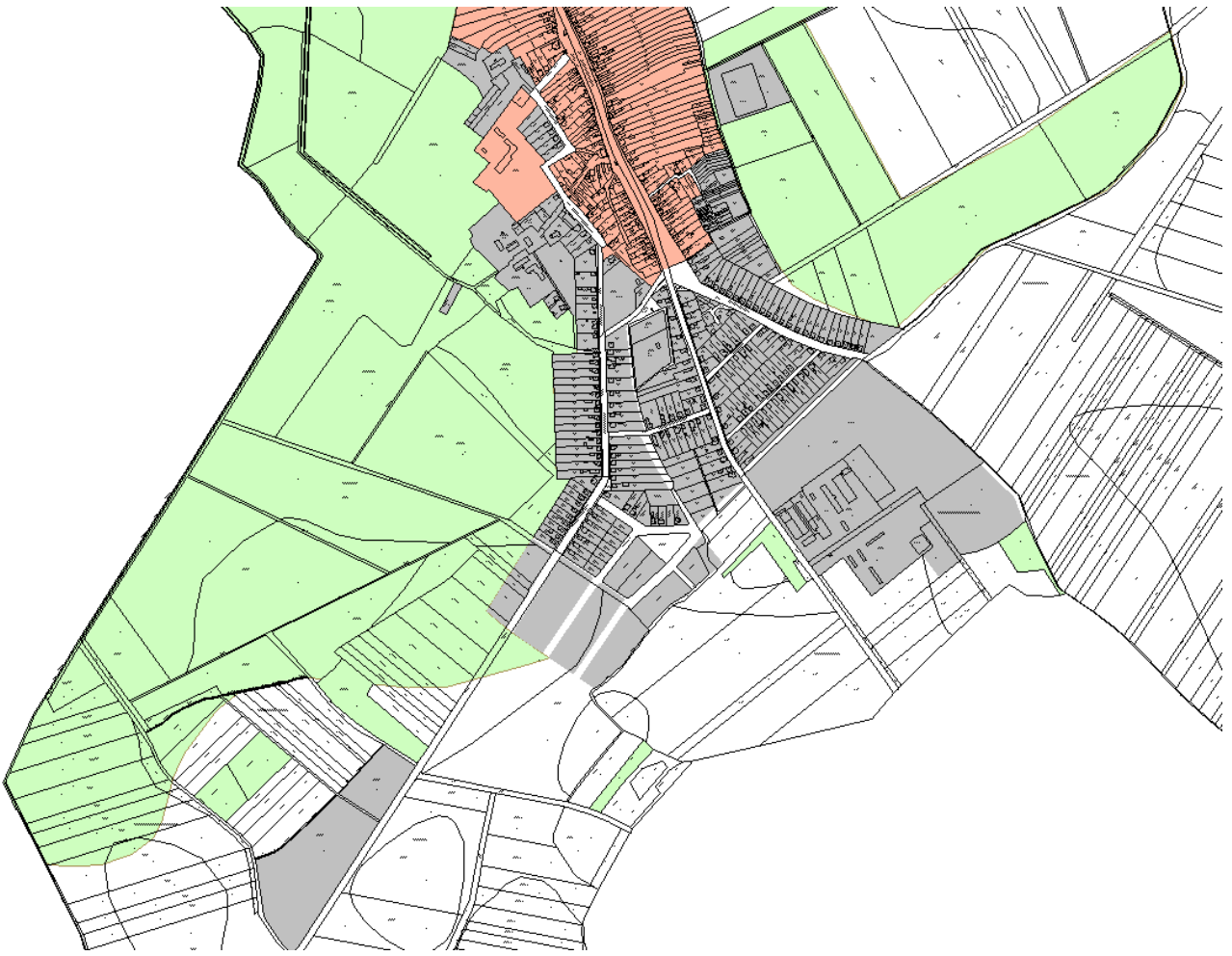
jegyző

1. sz. melléklet - Településképi szempontból meghatározó területek lehatárolása

Jelmagyarázat

-  településképi szempontból meghatározó, településszerkezeti értékes történeti településrész
-  településképi szempontból meghatározó tájképvédelemmel érintett és ökológiai szempontból értékes - beépítésre nem szánt terület
-  településképi szempontból nem meghatározó egyéb beépítésre szánt terület
-  településképi szempontból nem meghatározó egyéb beépítésre nem szánt terület








2. sz. melléklet – Helyi védelem alatt álló objekumok kistája

Millenniumi kereszt hrsz.: 190 Petőfi utca



Kopjafa (a temető előtt) hrsz.: 132



Templom hrsz.: 100 Gárdonyi u.



Harangláb hrsz.: 189/1 Petőfi utca



Jópásztor szobor hrsz.: 190 Petőfi utca



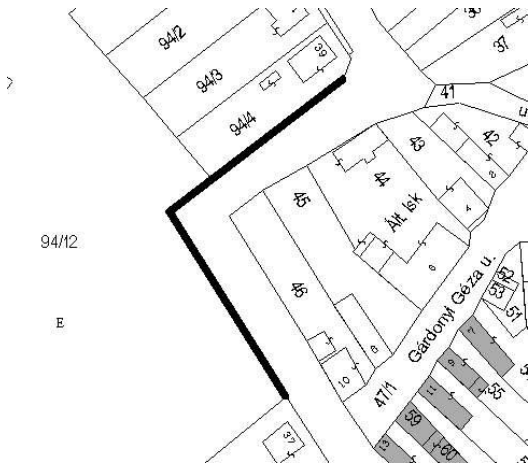
Kőkereszt korpuszal hrsz.: 22/1 Gárdonyi u. Anno 1873.



Fakereszt fém korpuszal hrsz.: 130. Fehértói u.



Kastélykerítés hrsz.: 0241/21 (92/12) Gárdonyi utca 39-37 házszám közötti szakaszon



Gesztenyefasor hrsz.: 94/12. Gárdonyi u.

A volt Fricke kastélyhoz (ma iskolaépület) vezető kétoldali vadgesztenye fasor.



3. sz. melléklet - Természet- és tájvédelmi szempontból növénytelepítésre javasolt fajok listája

Őshonos fajok

<i>Tudományos név</i>	<i>Magyar név</i>
<i>Acer campestre</i>	mezei juhar
<i>Acer platanoides</i>	korai juhar
<i>Acer pseudoplatanus</i>	hegyi juhar
<i>Acer tataricum</i>	tatár juhar
<i>Betula pendula</i>	közönséges nyír
<i>Carpinus betulus</i>	közönséges gyertyán
<i>Fraxinus angustifolia subsp. pannonica</i>	magyar kőris
<i>Fraxinus excelsior</i>	magas kőris
<i>Fraxinus ornus</i>	virágos kőris
<i>Malus sylvestris</i>	vadalma
<i>Populus nigra</i>	fekete nyár
<i>Populus termula</i>	rezgő nyár
<i>Prunus avium</i>	madárcseresznye
<i>Prunus padus</i>	zselnicemeggy
<i>Pyrus pyraster</i>	vadkörte
<i>Quercus cerris</i>	csertölggy
<i>Quercus petraea</i>	kocsánytalan tölgy
<i>Quercus pubescens</i>	molyhos tölgy
<i>Quercus robur</i>	kocsányos tölgy
<i>Salix alba</i>	fehér fűz
<i>Sorbus aria</i>	lisztes berkenye
<i>Sorbus aucuparia</i>	madárberkenye
<i>Sorbus domestica</i>	házi berkenye
<i>Sorbus torminalis</i>	barkóca berkenye
<i>Tilia cordata</i>	kislevelű hárs
<i>Tilia platyphyllos</i>	nagylevelű hárs
<i>Ulmus glabra</i>	hegyi szil
<i>Ulmus laevis</i>	vénicszil
<i>Ulmus minor</i>	mezei szil
<i>Staphylea pinnata</i>	mogyorós hólyagfa

Őshonos cserjefajok

Tudományos név	Magyar név
<i>Berberis vulgaris</i>	közönséges borbolya
<i>Cerasus fruticosa</i>	csepleszmeleggy
<i>Cornus mas</i>	húsos som
<i>Cornus sanguinea</i>	veresgyűrű som
<i>Coryllus avellana</i>	közönséges mogyoró
<i>Cotinus coggygria</i>	cserszömörce
<i>Cotoneaster niger</i>	fekete madárbirs
<i>Crataegus laevigata</i>	kétfibés galagonya
<i>Crataegus monogyna</i>	egyfibés galagonya
<i>Euonymus europaeus</i>	csíkos kecskerágó
<i>Euonymus verrucosus</i>	bibircses kecskerágó
<i>Hedera helix</i>	közönséges borostyán
<i>Ligustrum vulgare</i>	közönséges fagyal
<i>Lonicera xylosteum</i>	ükörke lonc
<i>Prunus spinosa</i>	kökény
<i>Prunus tenella</i>	törpemandula
<i>Rosa canina</i>	gyepűrózsa
<i>Rosa pimpinellifolia</i>	jajrózsa
<i>Rubus caesius</i>	hamvas szeder
<i>Salix cinerea</i>	rekettyefűz
<i>Spiraea media</i>	szirti gyöngyvessző
<i>Viburnum lantana</i>	ostorménfa
<i>Viburnum opulus</i>	kányabangita
<i>Vinca minor</i>	kis télizöld meténg

Telepítésre javasolt egyéb fa- és cserje fajok

Tudományos név	Magyar név
<i>Acer ginnala</i>	tűzvörös juhar
<i>Aesculus carnea</i>	vadgesztenye
<i>Aesculus hippocastanum</i>	vadgesztenye

<i>Catalpa bignonioides</i>	szivarfa
<i>Colutea arborescens</i>	sárga borsófa
<i>Corylus colurna</i>	törökmogyoró
<i>Ginkgo biloba</i>	páfrányfenyő
<i>Laburnum anagyroides</i>	közönséges aranyeső
<i>Liriodendron tulipifera</i>	tulipánfa
<i>Malus baccata</i>	díszalma
<i>Platanus × acerifolia</i>	közönséges platán
<i>Prunus × cistena</i>	vérszilva
<i>Salix caprea</i>	kecskefűz
<i>Sophora japonica</i>	japánakác
<i>Sorbus rotundifolia</i>	kereklevelű berkenye
<i>Staphylea pinnata</i>	mogyorós hólyagfa
<i>Tilia tomentosa</i>	ezüsthárs
<i>Prunus fruticosa</i>	csepleszmeleggy
<i>Prunus serrulata</i>	díszcseresznye

4. sz. melléklet - Természet- és tájvédelmi szempontból tiltott fajok listája

1143/2014. EU rendelet
az idegenhonos inváziós fajok betelepítésének vagy behurcolásának
és terjedésének megelőzéséről és kezeléséről

A rendelet alapján a tagországok képviselőiből álló inváziós fajok elleni védelemért felelős bizottság elfogadta azt a növény- és állatfajlistát, mely az Unió számára veszélyt jelentő inváziós idegenhonos fajok jegyzékét alkotja. A listán szereplő fajok egyedeire vonatkozó szigorú szabályok szerint tilos az egész EU területén forgalomba hozni és a természetbe kibocsátani akár egyetlen példányt is, de a behozatalra, tartásra, tenyésztésre, szaporításra, szállításra, kereskedelemre és felhasználásra is hasonlóan szigorú szabályok vonatkoznak.

Magyar név	Tudományos név
borfa, tengerparti seprúcserje	<i>Baccharis halimifolia</i>
kaliforniai tündérhínár	<i>Cabomba caroliniana</i>
vízijácint	<i>Eichhornia crassipes</i>
perzsa medvetalp	<i>Heracleum persicum</i>
sosnowsky-medvetalp	<i>Heracleum sosnowskyi</i>
hévízi gázló	<i>Hydrocotyle ranunculoides</i>

fodros átokhínár	Lagarosiphon major
nagyvirágú tóalma	Ludwigia grandiflora
sárgavirágú tóalma	Ludwigia peploides
sárga lápbuzogány	Lysichiton americanus
közönséges süllőhínár	Myriophyllum aquaticum
keserű hamisüröm	Parthenium hysterophorus
ördögfarok keserűfű	Persicaria perfoliata
kudzu nyílgyökér	Pueraria montana var. lobata

Várhatóan 2017-ben az alábbi fajokkal fog bővülni a lista:

Magyar név	Tudományos név
közönséges selyemkóró	Asclepias syriaca
vékonylevelű átokhínár	Elodea nuttallii
bíbor nebáncsvirág	Impatiens glandulifera
felemáslevelű süllőhínár	Myriophyllum heterophyllum
kaukázusi medvetalp	Heracleum mantegazzianum
óriásrebarbara	Gunnera tinctoria
tollborzfü	Pennisetum setaceum
	Alternanthera philoxeroides
	Microstegium vimineum

5. sz. melléklet - Natura 2000 területek

Fertő-tó - Györsövényház

0230, 0231, 0232, 0233, 0234, 0235, 0236/1, 0236/2, 0237, 0240, 0244, 0245, 0246, 0247/2, 0249/2, 0249/3, 0249/4, 0254/1, 0254/2, 0255, 0261/1, 0261/2

Hanság - Györsövényház

0230, 0231, 0232, 0233, 0234, 0235, 0236/1, 0236/2, 0237, 0240, 0244, 0245, 0246, 0247/2, 0249/2, 0249/3, 0249/4, 0254/1, 0254/2, 0255, 0261/1, 0261/2

6. sz. melléklet – Műemlék

A hivatal a közhiteles nyilvántartása szerint Györsövényház település műemléke: 3486 (4425)
Temetőkereszt a Temetőkertben (hrsz.: 180) és védett műemléki környezete (hrsz.: 179)

Ez azonban vélhetően téves, mert az ún. „temetőkereszt” a templomkertben található, ahol régen a temető volt. (A templom körül a mai napig ott találhatóak a régi sírok.)

7. sz. melléklet - Régészeti lelőhelyek

Védett ingatlanok

megye	település neve	helyrajzi szám	védetség jogi jellege	azonosító	védett örökségi érték neve
Győr-Moson-Sopron	Györsövényház	015/2	régészeti lelőhely	46906	Répa-sziget
Győr-Moson-Sopron	Györsövényház	015/3	régészeti lelőhely	46906	Répa-sziget
Győr-Moson-Sopron	Györsövényház	015/4	régészeti lelőhely	46906	Répa-sziget
Győr-Moson-Sopron	Györsövényház	015/5	régészeti lelőhely	46906	Répa-sziget
Győr-Moson-Sopron	Györsövényház	015/6	régészeti lelőhely	46906	Répa-sziget
Győr-Moson-Sopron	Györsövényház	015/7	régészeti lelőhely	46906	Répa-sziget
Győr-Moson-Sopron	Györsövényház	015/8	régészeti lelőhely	46906	Répa-sziget
Győr-Moson-Sopron	Györsövényház	0171/1	régészeti lelőhely	31077	Várhely
Győr-Moson-Sopron	Györsövényház	018/1	régészeti lelőhely	35950	Csatornarendszer XXXI.
Győr-Moson-Sopron	Györsövényház	018/2	régészeti lelőhely	35950	Csatornarendszer XXXI.
Győr-Moson-Sopron	Györsövényház	018/3	régészeti lelőhely	35950	Csatornarendszer XXXI.
Győr-Moson-Sopron	Györsövényház	0184/7	régészeti lelőhely	24352	Római út
				32304	Rábca-híd
Győr-Moson-Sopron	Györsövényház	0189/2	régészeti lelőhely	24352	Római út
Győr-Moson-Sopron	Györsövényház	019	régészeti lelőhely	35950	Csatornarendszer XXXI.
Győr-Moson-Sopron	Györsövényház	0190	régészeti lelőhely	24352	Római út
				32304	Rábca-híd
Győr-Moson-Sopron	Györsövényház	0196/10	-	35932	Csatornarendszer XXXIV.
Győr-Moson-Sopron	Györsövényház	0196/11	-	35932	Csatornarendszer XXXIV.
Győr-Moson-Sopron	Györsövényház	0196/12	-	35932	Csatornarendszer XXXIV.
Győr-Moson-Sopron	Györsövényház	0196/2	régészeti lelőhely	35932	Csatornarendszer XXXIV.
Győr-Moson-Sopron	Györsövényház	0196/4	-	35932	Csatornarendszer XXXIV.

Győr-Moson-Sopron	Győrsövényház	0196/5	-	35932	Csatornarendszer XXXIV.
Győr-Moson-Sopron	Győrsövényház	0196/6	-	35932	Csatornarendszer XXXIV.
Győr-Moson-Sopron	Győrsövényház	0196/7	-	35932	Csatornarendszer XXXIV.
Győr-Moson-Sopron	Győrsövényház	0196/8	-	35932	Csatornarendszer XXXIV.
Győr-Moson-Sopron	Győrsövényház	0196/9	-	35932	Csatornarendszer XXXIV.
Győr-Moson-Sopron	Győrsövényház	0197/2	régészeti lelőhely	35932	Csatornarendszer XXXIV.
Győr-Moson-Sopron	Győrsövényház	0198	régészeti lelőhely	35932	Csatornarendszer XXXIV.
Győr-Moson-Sopron	Győrsövényház	0199/1	régészeti lelőhely	35932	Csatornarendszer XXXIV.
Győr-Moson-Sopron	Győrsövényház	0199/2	régészeti lelőhely	35932	Csatornarendszer XXXIV.
Győr-Moson-Sopron	Győrsövényház	0199/3	régészeti lelőhely	35932	Csatornarendszer XXXIV.
Győr-Moson-Sopron	Győrsövényház	020	régészeti lelőhely	35950	Csatornarendszer XXXI.
Győr-Moson-Sopron	Győrsövényház	0200	-	35932	Csatornarendszer XXXIV.
Győr-Moson-Sopron	Győrsövényház	0201/1	régészeti lelőhely	35932	Csatornarendszer XXXIV.
Győr-Moson-Sopron	Győrsövényház	021/2	régészeti lelőhely	35950	Csatornarendszer XXXI.
			-	46906	Répa-sziget
Győr-Moson-Sopron	Győrsövényház	0211	-	35932	Csatornarendszer XXXIV.
Győr-Moson-Sopron	Győrsövényház	0212	régészeti lelőhely	35932	Csatornarendszer XXXIV.
Győr-Moson-Sopron	Győrsövényház	0213	-	35932	Csatornarendszer XXXIV.
Győr-Moson-Sopron	Győrsövényház	0214	régészeti lelőhely	35932	Csatornarendszer XXXIV.
Győr-Moson-Sopron	Győrsövényház	0215	régészeti lelőhely	35932	Csatornarendszer XXXIV.
Győr-Moson-Sopron	Győrsövényház	0216	régészeti lelőhely	35932	Csatornarendszer XXXIV.
Győr-Moson-Sopron	Győrsövényház	022/2	régészeti lelőhely	32309	Gabonaszárító II.
				35950	Csatornarendszer XXXI.
Győr-Moson-Sopron	Győrsövényház	0224	régészeti lelőhely	41291	IX/4-es gátórház
Győr-Moson-Sopron	Győrsövényház	0225/2	régészeti lelőhely	41291	IX/4-es gátórház
Győr-Moson-Sopron	Győrsövényház	0228	régészeti lelőhely	35947	Csatornarendszer XXXVI.
Győr-Moson-Sopron	Győrsövényház	0229/10	régészeti lelőhely	41291	IX/4-es gátórház
Győr-Moson-Sopron	Győrsövényház	0229/2	régészeti lelőhely	32311	Országút mellett
Győr-Moson-Sopron	Győrsövényház	0229/3	régészeti lelőhely	32311	Országút mellett
Győr-Moson-Sopron	Győrsövényház	0229/4	régészeti lelőhely	32311	Országút mellett
Győr-Moson-Sopron	Győrsövényház	0229/6	régészeti lelőhely	35949	Csatornarendszer XXVIII.
Győr-Moson-Sopron	Győrsövényház	0229/7	régészeti lelőhely	35949	Csatornarendszer XXVIII.
Győr-Moson-Sopron	Győrsövényház	0229/8	régészeti lelőhely	35949	Csatornarendszer XXVIII.

				41291	IX/4-es gátórház
Győr-Moson-Sopron	Gyórsövényház	0229/9	régészeti lelőhely	35949	Csatornarendszer XXVIII.
				41291	IX/4-es gátórház
Győr-Moson-Sopron	Gyórsövényház	023/4	régészeti lelőhely	32309	Gabonaszárító II.
				46909	Közzrét
Győr-Moson-Sopron	Gyórsövényház	023/5	régészeti lelőhely	32309	Gabonaszárító II.
				35950	Csatornarendszer XXXI.
Győr-Moson-Sopron	Gyórsövényház	0230	régészeti lelőhely	35949	Csatornarendszer XXVIII.
Győr-Moson-Sopron	Gyórsövényház	0231	régészeti lelőhely	35949	Csatornarendszer XXVIII.
Győr-Moson-Sopron	Gyórsövényház	0232	régészeti lelőhely	35949	Csatornarendszer XXVIII.
Győr-Moson-Sopron	Gyórsövényház	0233	régészeti lelőhely	35949	Csatornarendszer XXVIII.
Győr-Moson-Sopron	Gyórsövényház	0234	régészeti lelőhely	32311	Országút mellett
				35949	Csatornarendszer XXVIII.
			-	35948	Csatornarendszer XXVII.
Győr-Moson-Sopron	Gyórsövényház	0235	régészeti lelőhely	28553	Csatornarendszer XI.
Győr-Moson-Sopron	Gyórsövényház	0236/1	régészeti lelőhely	28553	Csatornarendszer XI.
				35947	Csatornarendszer XXVI.
				35948	Csatornarendszer XXVII.
			-	35949	Csatornarendszer XXVIII.
Győr-Moson-Sopron	Gyórsövényház	0236/2	régészeti lelőhely	35948	Csatornarendszer XXVII.
Győr-Moson-Sopron	Gyórsövényház	0237	régészeti lelőhely	35948	Csatornarendszer XXVII.
				35949	Csatornarendszer XXVIII.
			-	35947	Csatornarendszer XXVI.
Győr-Moson-Sopron	Gyórsövényház	0238/1	-	35949	Csatornarendszer XXVIII.
Győr-Moson-Sopron	Gyórsövényház	0238/10	régészeti lelőhely	32311	Országút mellett
				35947	Csatornarendszer XXVI.
Győr-Moson-Sopron	Gyórsövényház	0238/11	régészeti lelőhely	32311	Országút mellett
Győr-Moson-Sopron	Gyórsövényház	0238/14	-	35947	Csatornarendszer XXVI.
Győr-Moson-Sopron	Gyórsövényház	0238/2	régészeti lelőhely	35947	Csatornarendszer XXVI.
				35948	Csatornarendszer XXVII.
Győr-Moson-Sopron	Gyórsövényház	0238/3	régészeti lelőhely	35947	Csatornarendszer XXVI.
Győr-Moson-Sopron	Gyórsövényház	0238/8	-	35947	Csatornarendszer XXVI.
Győr-Moson-Sopron	Gyórsövényház	0238/9	régészeti lelőhely	32311	Országút mellett

			-	35947	Csatornarendszer XXVI.
Győr-Ménfőcsanak-Sopron	Győrösvényháza	0239	régészeti lelőhely	35947	Csatornarendszer XXVI.
Győr-Ménfőcsanak-Sopron	Győrösvényháza	024	régészeti lelőhely	35950	Csatornarendszer XXXI.
Győr-Ménfőcsanak-Sopron	Győrösvényháza	0240	régészeti lelőhely	28553	Csatornarendszer XI.
				35947	Csatornarendszer XXVI.
Győr-Ménfőcsanak-Sopron	Győrösvényháza	0241/16	régészeti lelőhely	1759	Gárdonyi G. út 47., Általános Iskola
Győr-Ménfőcsanak-Sopron	Győrösvényháza	0241/19	régészeti lelőhely	35947	Csatornarendszer XXVI.
Győr-Ménfőcsanak-Sopron	Győrösvényháza	0241/20	-	35947	Csatornarendszer XXVI.
Győr-Ménfőcsanak-Sopron	Győrösvényháza	0241/8	régészeti lelőhely	1759	Gárdonyi G. út 47., Általános Iskola
Győr-Ménfőcsanak-Sopron	Győrösvényháza	0241/9	régészeti lelőhely	1759	Gárdonyi G. út 47., Általános Iskola
Győr-Ménfőcsanak-Sopron	Győrösvényháza	0244	-	35947	Csatornarendszer XXVI.
Győr-Ménfőcsanak-Sopron	Győrösvényháza	0245	régészeti lelőhely	28553	Csatornarendszer XI.
				35947	Csatornarendszer XXVI.
Győr-Ménfőcsanak-Sopron	Győrösvényháza	0247/1	régészeti lelőhely	28553	Csatornarendszer XI.
				35915	Csatornarendszer XX.
				35916	Csatornarendszer XXI.
			-	31948	Csatornarendszer XII.
Győr-Ménfőcsanak-Sopron	Győrösvényháza	0247/2	régészeti lelőhely	28553	Csatornarendszer XI.
				31948	Csatornarendszer XII.
Győr-Ménfőcsanak-Sopron	Győrösvényháza	0248/5	régészeti lelőhely	28553	Csatornarendszer XI.
				46908	Fehértói út mellett
Győr-Ménfőcsanak-Sopron	Győrösvényháza	0249/2	régészeti lelőhely	28553	Csatornarendszer XI.
				31948	Csatornarendszer XII.
Győr-Ménfőcsanak-Sopron	Győrösvényháza	0249/3	régészeti lelőhely	35915	Csatornarendszer XX.
				28553	Csatornarendszer XI.
			-	31948	Csatornarendszer XII.
Győr-Ménfőcsanak-Sopron	Győrösvényháza	0249/4	régészeti lelőhely	28553	Csatornarendszer XI.
			-	31948	Csatornarendszer XII.
Győr-Ménfőcsanak-Sopron	Győrösvényháza	025/1	-	35950	Csatornarendszer XXXI.
Győr-Ménfőcsanak-Sopron	Győrösvényháza	0250	régészeti lelőhely	46907	Útközi-dűlő
Győr-Ménfőcsanak-Sopron	Győrösvényháza	0253	-	28553	Csatornarendszer XI.
Győr-Ménfőcsanak-Sopron	Győrösvényháza	0254/1	régészeti lelőhely	28553	Csatornarendszer XI.
Győr-Ménfőcsanak-Sopron	Győrösvényháza	0254/2	régészeti lelőhely	28553	Csatornarendszer XI.

Győr-Moson-Sopron	Gyórsövényház	0260/1	-	46907	Útközi-dűlő
Győr-Moson-Sopron	Gyórsövényház	0260/13	régészeti lelőhely	46907	Útközi-dűlő
Győr-Moson-Sopron	Gyórsövényház	0260/14	régészeti lelőhely	46907	Útközi-dűlő
Győr-Moson-Sopron	Gyórsövényház	0260/2	-	46907	Útközi-dűlő
Győr-Moson-Sopron	Gyórsövényház	0260/3	-	46907	Útközi-dűlő
Győr-Moson-Sopron	Gyórsövényház	0260/4	régészeti lelőhely	46907	Útközi-dűlő
Győr-Moson-Sopron	Gyórsövényház	0260/5	régészeti lelőhely	46907	Útközi-dűlő
Győr-Moson-Sopron	Gyórsövényház	0262/2	régészeti lelőhely	46907	Útközi-dűlő
Győr-Moson-Sopron	Gyórsövényház	0263/4	régészeti lelőhely	46907	Útközi-dűlő
Győr-Moson-Sopron	Gyórsövényház	0266/1	-	46908	Fehértói út mellett
Győr-Moson-Sopron	Gyórsövényház	0268/1	-	46908	Fehértói út mellett
Győr-Moson-Sopron	Gyórsövényház	027	régészeti lelőhely	35950	Csatornarendszer XXXI.
Győr-Moson-Sopron	Gyórsövényház	0272/1	régészeti lelőhely	28553	Csatornarendszer XI.
			-	31948	Csatornarendszer XII.
Győr-Moson-Sopron	Gyórsövényház	0272/2	régészeti lelőhely	31948	Csatornarendszer XII.
			-	28553	Csatornarendszer XI.
Győr-Moson-Sopron	Gyórsövényház	0273/1	régészeti lelőhely	33999	Fejetlen barátok dombja
Győr-Moson-Sopron	Gyórsövényház	0273/11	régészeti lelőhely	28553	Csatornarendszer XI.
			-	31948	Csatornarendszer XII.
Győr-Moson-Sopron	Gyórsövényház	0273/12	régészeti lelőhely	28553	Csatornarendszer XI.
				31948	Csatornarendszer XII.
Győr-Moson-Sopron	Gyórsövényház	0273/13	régészeti lelőhely	28553	Csatornarendszer XI.
				31948	Csatornarendszer XII.
Győr-Moson-Sopron	Gyórsövényház	0273/2	régészeti lelőhely	33999	Fejetlen barátok dombja
Győr-Moson-Sopron	Gyórsövényház	0273/3	régészeti lelőhely	33999	Fejetlen barátok dombja
Győr-Moson-Sopron	Gyórsövényház	0277	régészeti lelőhely	28553	Csatornarendszer XI.
Győr-Moson-Sopron	Gyórsövényház	0278	régészeti lelőhely	33999	Fejetlen barátok dombja
Győr-Moson-Sopron	Gyórsövényház	0279/1	régészeti lelőhely	33999	Fejetlen barátok dombja
Győr-Moson-Sopron	Gyórsövényház	0279/10	régészeti lelőhely	1753	Örvény-dűlő
Győr-Moson-Sopron	Gyórsövényház	0279/11	régészeti lelőhely	31138	Örvény
Győr-Moson-Sopron	Gyórsövényház	0279/12	régészeti lelőhely	31138	Örvény
Győr-Moson-Sopron	Gyórsövényház	0279/13	régészeti lelőhely	31138	Örvény
Győr-Moson-Sopron	Gyórsövényház	0279/14	régészeti lelőhely	31138	Örvény

Győr-Moson-Sopron	Győrsövényház	0279/2	régészeti lelőhely	33999	Fejetlen barátok dombja
Győr-Moson-Sopron	Győrsövényház	0279/4	régészeti lelőhely	1753	Örvény-dűlő
Győr-Moson-Sopron	Győrsövényház	0279/5	régészeti lelőhely	1753	Örvény-dűlő
Győr-Moson-Sopron	Győrsövényház	0279/7	régészeti lelőhely	31138	Örvény
Győr-Moson-Sopron	Győrsövényház	0279/9	régészeti lelőhely	1753	Örvény-dűlő
Győr-Moson-Sopron	Győrsövényház	028/12	régészeti lelőhely	35950	Csatornarendszer XXXI.
Győr-Moson-Sopron	Győrsövényház	028/4	régészeti lelőhely	46910	Állási-dűlő
			-	35950	Csatornarendszer XXXI.
Győr-Moson-Sopron	Győrsövényház	0281	régészeti lelőhely	1753	Örvény-dűlő
				31138	Örvény
Győr-Moson-Sopron	Győrsövényház	0288/10	-	31946	Csatornarendszer VI.
Győr-Moson-Sopron	Győrsövényház	0288/15	régészeti lelőhely	31947	Csatornarendszer VII.
Győr-Moson-Sopron	Győrsövényház	0288/23	régészeti lelőhely	31947	Csatornarendszer VII.
Győr-Moson-Sopron	Győrsövényház	0289/1	régészeti lelőhely	31947	Csatornarendszer VII.
Győr-Moson-Sopron	Győrsövényház	0289/2	régészeti lelőhely	31947	Csatornarendszer VII.
Győr-Moson-Sopron	Győrsövényház	0290/2	régészeti lelőhely	31946	Csatornarendszer VI.
Győr-Moson-Sopron	Győrsövényház	0290/3	-	31946	Csatornarendszer VI.
Győr-Moson-Sopron	Győrsövényház	0291	régészeti lelőhely	31946	Csatornarendszer VI.
Győr-Moson-Sopron	Győrsövényház	0292	régészeti lelőhely	31946	Csatornarendszer VI.
Győr-Moson-Sopron	Győrsövényház	0293	régészeti lelőhely	31947	Csatornarendszer VII.
Győr-Moson-Sopron	Győrsövényház	0294/10	régészeti lelőhely	31946	Csatornarendszer VI.
Győr-Moson-Sopron	Győrsövényház	0294/11	régészeti lelőhely	31946	Csatornarendszer VI.
Győr-Moson-Sopron	Győrsövényház	0294/12	régészeti lelőhely	31946	Csatornarendszer VI.
Győr-Moson-Sopron	Győrsövényház	0294/6	régészeti lelőhely	31946	Csatornarendszer VI.
Győr-Moson-Sopron	Győrsövényház	0294/8	régészeti lelőhely	31946	Csatornarendszer VI.
				31947	Csatornarendszer VII.
Győr-Moson-Sopron	Győrsövényház	0294/9	régészeti lelőhely	31946	Csatornarendszer VI.
Győr-Moson-Sopron	Győrsövényház	0295	régészeti lelőhely	31947	Csatornarendszer VII.
Győr-Moson-Sopron	Győrsövényház	0296	régészeti lelőhely	31947	Csatornarendszer VII.
Győr-Moson-Sopron	Győrsövényház	0297	régészeti lelőhely	31947	Csatornarendszer VII.
Győr-Moson-Sopron	Győrsövényház	0298/1	régészeti lelőhely	31947	Csatornarendszer VII.
Győr-Moson-Sopron	Győrsövényház	0298/2	régészeti lelőhely	31947	Csatornarendszer VII.
Győr-Moson-Sopron	Győrsövényház	0298/3	régészeti lelőhely	31947	Csatornarendszer VII.

Győr-Moson-Sopron	Győrsövényház	0298/4	régészeti lelőhely	31947	Csatornarendszer VII.
Győr-Moson-Sopron	Győrsövényház	03/10	régészeti lelőhely	44941	Útközi-dűlő
Győr-Moson-Sopron	Győrsövényház	03/11	régészeti lelőhely	44941	Útközi-dűlő
Győr-Moson-Sopron	Győrsövényház	03/12	régészeti lelőhely	44941	Útközi-dűlő
Győr-Moson-Sopron	Győrsövényház	0301	-	31946	Csatornarendszer VI.
Győr-Moson-Sopron	Győrsövényház	0308	régészeti lelőhely	67393	Szapu-dűlő II.
Győr-Moson-Sopron	Győrsövényház	031	régészeti lelőhely	35950	Csatornarendszer XXXI.
				46910	Állási-dűlő
Győr-Moson-Sopron	Győrsövényház	0310/2	régészeti lelőhely	67391	Szapu-dűlő
Győr-Moson-Sopron	Győrsövényház	0310/3	régészeti lelőhely	67391	Szapu-dűlő
Győr-Moson-Sopron	Győrsövényház	0310/4	régészeti lelőhely	67391	Szapu-dűlő
				67393	Szapu-dűlő II.
Győr-Moson-Sopron	Győrsövényház	0310/5	régészeti lelőhely	67393	Szapu-dűlő II.
Győr-Moson-Sopron	Győrsövényház	0314/10	régészeti lelőhely	28542	Csatornarendszer I.
Győr-Moson-Sopron	Győrsövényház	0314/11	régészeti lelőhely	28542	Csatornarendszer I.
Győr-Moson-Sopron	Győrsövényház	0314/12	régészeti lelőhely	28542	Csatornarendszer I.
Győr-Moson-Sopron	Győrsövényház	0314/13	régészeti lelőhely	28542	Csatornarendszer I.
Győr-Moson-Sopron	Győrsövényház	0314/14	régészeti lelőhely	28542	Csatornarendszer I.
Győr-Moson-Sopron	Győrsövényház	0314/15	régészeti lelőhely	28542	Csatornarendszer I.
Győr-Moson-Sopron	Győrsövényház	0314/16	régészeti lelőhely	28542	Csatornarendszer I.
Győr-Moson-Sopron	Győrsövényház	0314/18	régészeti lelőhely	28542	Csatornarendszer I.
Győr-Moson-Sopron	Győrsövényház	0314/19	régészeti lelőhely	28542	Csatornarendszer I.
Győr-Moson-Sopron	Győrsövényház	0314/20	régészeti lelőhely	28542	Csatornarendszer I.
Győr-Moson-Sopron	Győrsövényház	0314/21	-	28542	Csatornarendszer I.
Győr-Moson-Sopron	Győrsövényház	0314/22	-	28542	Csatornarendszer I.
Győr-Moson-Sopron	Győrsövényház	0314/23	-	28542	Csatornarendszer I.
Győr-Moson-Sopron	Győrsövényház	0314/24	-	28542	Csatornarendszer I.
Győr-Moson-Sopron	Győrsövényház	0314/25	-	28542	Csatornarendszer I.
Győr-Moson-Sopron	Győrsövényház	0314/36	régészeti lelőhely	28542	Csatornarendszer I.
Győr-Moson-Sopron	Győrsövényház	0314/38	régészeti lelőhely	28542	Csatornarendszer I.
Győr-Moson-Sopron	Győrsövényház	0314/39	régészeti lelőhely	28542	Csatornarendszer I.
Győr-Moson-Sopron	Győrsövényház	0314/40	-	28542	Csatornarendszer I.
Győr-Moson-Sopron	Győrsövényház	0314/41	régészeti lelőhely	28542	Csatornarendszer I.

Győr-Moson-Sopron	Gyórsövényház	0314/42	régészeti lelőhely	28542	Csatornarendszer I.
Győr-Moson-Sopron	Gyórsövényház	0314/7	-	28542	Csatornarendszer I.
Győr-Moson-Sopron	Gyórsövényház	0314/9	régészeti lelőhely	28542	Csatornarendszer I.
Győr-Moson-Sopron	Gyórsövényház	0315	régészeti lelőhely	67393	Szapu-dűlő II.
Győr-Moson-Sopron	Gyórsövényház	0316/10	régészeti lelőhely	67393	Szapu-dűlő II.
Győr-Moson-Sopron	Gyórsövényház	0316/11	régészeti lelőhely	67393	Szapu-dűlő II.
Győr-Moson-Sopron	Gyórsövényház	0316/2	régészeti lelőhely	67393	Szapu-dűlő II.
Győr-Moson-Sopron	Gyórsövényház	0316/3	régészeti lelőhely	67393	Szapu-dűlő II.
Győr-Moson-Sopron	Gyórsövényház	0317	régészeti lelőhely	28545	Csatornarendszer III.
Győr-Moson-Sopron	Gyórsövényház	032/1	régészeti lelőhely	32309	Gabonaszárító II.
				46910	Állási-dűlő
Győr-Moson-Sopron	Gyórsövényház	032/14	-	46909	Közrét
Győr-Moson-Sopron	Gyórsövényház	032/2	régészeti lelőhely	32309	Gabonaszárító II.
Győr-Moson-Sopron	Gyórsövényház	032/3	régészeti lelőhely	32309	Gabonaszárító II.
Győr-Moson-Sopron	Gyórsövényház	034/2	régészeti lelőhely	32308	Gabonaszárító
Győr-Moson-Sopron	Gyórsövényház	034/23	régészeti lelőhely	32310	Völgy-dűlő
Győr-Moson-Sopron	Gyórsövényház	034/24	régészeti lelőhely	32310	Völgy-dűlő
Győr-Moson-Sopron	Gyórsövényház	034/25	régészeti lelőhely	32310	Völgy-dűlő
Győr-Moson-Sopron	Gyórsövényház	034/26	régészeti lelőhely	32310	Völgy-dűlő
Győr-Moson-Sopron	Gyórsövényház	034/27	régészeti lelőhely	32310	Völgy-dűlő
Győr-Moson-Sopron	Gyórsövényház	034/28	régészeti lelőhely	32310	Völgy-dűlő
Győr-Moson-Sopron	Gyórsövényház	034/29	régészeti lelőhely	32310	Völgy-dűlő
Győr-Moson-Sopron	Gyórsövényház	034/30	régészeti lelőhely	32310	Völgy-dűlő
Győr-Moson-Sopron	Gyórsövényház	034/31	régészeti lelőhely	32310	Völgy-dűlő
Győr-Moson-Sopron	Gyórsövényház	034/32	régészeti lelőhely	32310	Völgy-dűlő
Győr-Moson-Sopron	Gyórsövényház	034/33	régészeti lelőhely	32310	Völgy-dűlő
Győr-Moson-Sopron	Gyórsövényház	034/34	régészeti lelőhely	32310	Völgy-dűlő
Győr-Moson-Sopron	Gyórsövényház	034/35	régészeti lelőhely	32310	Völgy-dűlő
Győr-Moson-Sopron	Gyórsövényház	034/38	régészeti lelőhely	32308	Gabonaszárító
Győr-Moson-Sopron	Gyórsövényház	034/39	régészeti lelőhely	32308	Gabonaszárító
Győr-Moson-Sopron	Gyórsövényház	040/10	régészeti lelőhely	1751	Cigányföld
Győr-Moson-Sopron	Gyórsövényház	040/11	régészeti lelőhely	1751	Cigányföld
Győr-Moson-Sopron	Gyórsövényház	040/12	-	1751	Cigányföld

Győr-Ménfőcsanak-Sopron	Győrsövényház	040/3	régészeti lelőhely	32310	Völgy-dűlő
Győr-Ménfőcsanak-Sopron	Győrsövényház	040/4	régészeti lelőhely	32310	Völgy-dűlő
Győr-Ménfőcsanak-Sopron	Győrsövényház	040/8	régészeti lelőhely	1751	Cigányföld
				31108	Cigányföld III.
Győr-Ménfőcsanak-Sopron	Győrsövényház	040/9	régészeti lelőhely	1751	Cigányföld
				1752	Cigányföld II.
				31108	Cigányföld III.
Győr-Ménfőcsanak-Sopron	Győrsövényház	043/2	régészeti lelőhely	38923	Hajdina-dűlő
Győr-Ménfőcsanak-Sopron	Győrsövényház	043/5	régészeti lelőhely	31108	Cigányföld III.
Győr-Ménfőcsanak-Sopron	Győrsövényház	043/8	régészeti lelőhely	38923	Hajdina-dűlő
Győr-Ménfőcsanak-Sopron	Győrsövényház	056	régészeti lelőhely	28559	Csatornarendszer XVII.
Győr-Ménfőcsanak-Sopron	Győrsövényház	057	-	28559	Csatornarendszer XVII.
Győr-Ménfőcsanak-Sopron	Győrsövényház	058/2	régészeti lelőhely	28559	Csatornarendszer XVII.
				74369	Fűzfa-dűlő
Győr-Ménfőcsanak-Sopron	Győrsövényház	058/3	régészeti lelőhely	74369	Fűzfa-dűlő
			-	28559	Csatornarendszer XVII.
Győr-Ménfőcsanak-Sopron	Győrsövényház	058/4	régészeti lelőhely	28559	Csatornarendszer XVII.
Győr-Ménfőcsanak-Sopron	Győrsövényház	059	régészeti lelőhely	28559	Csatornarendszer XVII.
Győr-Ménfőcsanak-Sopron	Győrsövényház	060	régészeti lelőhely	31108	Cigányföld III.
			-	28559	Csatornarendszer XVII.
Győr-Ménfőcsanak-Sopron	Győrsövényház	061	régészeti lelőhely	28559	Csatornarendszer XVII.
Győr-Ménfőcsanak-Sopron	Győrsövényház	062	régészeti lelőhely	28559	Csatornarendszer XVII.
Győr-Ménfőcsanak-Sopron	Győrsövényház	064	-	28559	Csatornarendszer XVII.
Győr-Ménfőcsanak-Sopron	Győrsövényház	065	-	28559	Csatornarendszer XVII.
Győr-Ménfőcsanak-Sopron	Győrsövényház	066	-	28559	Csatornarendszer XVII.
Győr-Ménfőcsanak-Sopron	Győrsövényház	067/2	régészeti lelőhely	28559	Csatornarendszer XVII.
Győr-Ménfőcsanak-Sopron	Győrsövényház	08	régészeti lelőhely	35947	Csatornarendszer XXVI.
Győr-Ménfőcsanak-Sopron	Győrsövényház	082/3	régészeti lelőhely	38923	Hajdina-dűlő
Győr-Ménfőcsanak-Sopron	Győrsövényház	082/4	régészeti lelőhely	38923	Hajdina-dűlő
Győr-Ménfőcsanak-Sopron	Győrsövényház	09/4	-	35947	Csatornarendszer XXVI.
Győr-Ménfőcsanak-Sopron	Győrsövényház	09/5	-	35947	Csatornarendszer XXVI.
Győr-Ménfőcsanak-Sopron	Győrsövényház	09/6	régészeti lelőhely	35947	Csatornarendszer XXVI.
Győr-Ménfőcsanak-Sopron	Győrsövényház	127/11	régészeti lelőhely	46907	Útközi-dűlő

Győr-Moson-Sopron	Győrsövényház	127/12	régészeti lelőhely	46907	Útközi-dűlő
Győr-Moson-Sopron	Győrsövényház	127/13	régészeti lelőhely	46907	Útközi-dűlő
Győr-Moson-Sopron	Győrsövényház	127/14	régészeti lelőhely	46907	Útközi-dűlő
Győr-Moson-Sopron	Győrsövényház	127/15	régészeti lelőhely	46907	Útközi-dűlő
Győr-Moson-Sopron	Győrsövényház	127/16	régészeti lelőhely	46907	Útközi-dűlő
Győr-Moson-Sopron	Győrsövényház	127/24	régészeti lelőhely	46907	Útközi-dűlő
Győr-Moson-Sopron	Győrsövényház	127/25	régészeti lelőhely	46907	Útközi-dűlő
Győr-Moson-Sopron	Győrsövényház	127/3	régészeti lelőhely	46907	Útközi-dűlő
Győr-Moson-Sopron	Győrsövényház	127/69	régészeti lelőhely	46907	Útközi-dűlő
Győr-Moson-Sopron	Győrsövényház	130/1	-	3486 [25774]	Temetőkereszt <i>ex-lege</i> műemléki környezete
Győr-Moson-Sopron	Győrsövényház	130/2	-	3486 [25774]	Temetőkereszt <i>ex-lege</i> műemléki környezete
Győr-Moson-Sopron	Győrsövényház	131	-	3486 [25774]	Temetőkereszt <i>ex-lege</i> műemléki környezete
Győr-Moson-Sopron	Győrsövényház	132	-	3486 [25774]	Temetőkereszt <i>ex-lege</i> műemléki környezete
Győr-Moson-Sopron	Győrsövényház	133	-	3486 [25774]	Temetőkereszt <i>ex-lege</i> műemléki környezete
Győr-Moson-Sopron	Győrsövényház	134/1	-	3486 [25774]	Temetőkereszt <i>ex-lege</i> műemléki környezete
Győr-Moson-Sopron	Győrsövényház	134/2	-	3486 [25774]	Temetőkereszt <i>ex-lege</i> műemléki környezete
Győr-Moson-Sopron	Győrsövényház	135	-	3486 [25774]	Temetőkereszt <i>ex-lege</i> műemléki környezete
Győr-Moson-Sopron	Győrsövényház	136	-	3486 [25774]	Temetőkereszt <i>ex-lege</i> műemléki környezete
Győr-Moson-Sopron	Győrsövényház	178	-	3486 [25774]	Temetőkereszt <i>ex-lege</i> műemléki környezete
Győr-Moson-Sopron	Győrsövényház	179	nyilvántartott műemléki érték	3486 [4425]	Temetőkereszt
Győr-Moson-Sopron	Győrsövényház	180	nyilvántartott műemléki érték	3486 [4425]	Temetőkereszt
Győr-Moson-Sopron	Győrsövényház	182	-	3486 [25774]	Temetőkereszt <i>ex-lege</i> műemléki környezete
Győr-Moson-Sopron	Győrsövényház	183	-	3486 [25774]	Temetőkereszt <i>ex-lege</i> műemléki környezete
Győr-Moson-Sopron	Győrsövényház	184	-	3486 [25774]	Temetőkereszt <i>ex-lege</i> műemléki környezete
Győr-Moson-Sopron	Győrsövényház	185	-	3486 [25774]	Temetőkereszt <i>ex-lege</i> műemléki környezete
Győr-Moson-Sopron	Győrsövényház	186	-	3486 [25774]	Temetőkereszt <i>ex-lege</i> műemléki környezete
Győr-Moson-Sopron	Győrsövényház	188	régészeti lelőhely	35947	Csatornarendszer XXVI.
Győr-Moson-Sopron	Győrsövényház	188/2	nyilvántartott műemléki érték	3486 [4425]	Temetőkereszt
Győr-Moson-Sopron	Győrsövényház	191	régészeti lelőhely	35947	Csatornarendszer XXVI.
Győr-Moson-Sopron	Győrsövényház	193	régészeti lelőhely	35947	Csatornarendszer XXVI.
Győr-Moson-Sopron	Győrsövényház	194	régészeti lelőhely	35947	Csatornarendszer XXVI.
Győr-Moson-Sopron	Győrsövényház	195	régészeti lelőhely	35947	Csatornarendszer XXVI.
Győr-Moson-Sopron	Győrsövényház	200	régészeti lelőhely	35947	Csatornarendszer XXVI.

