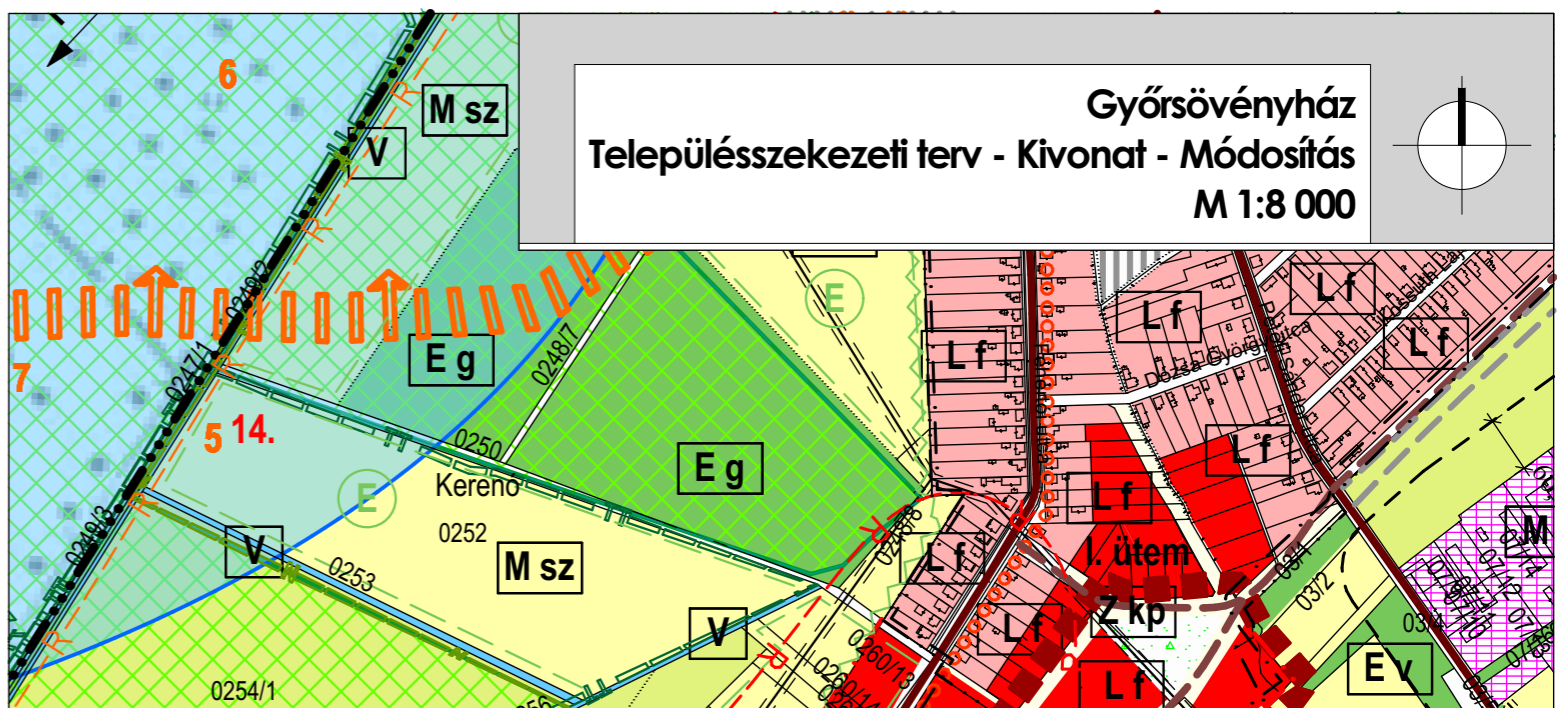
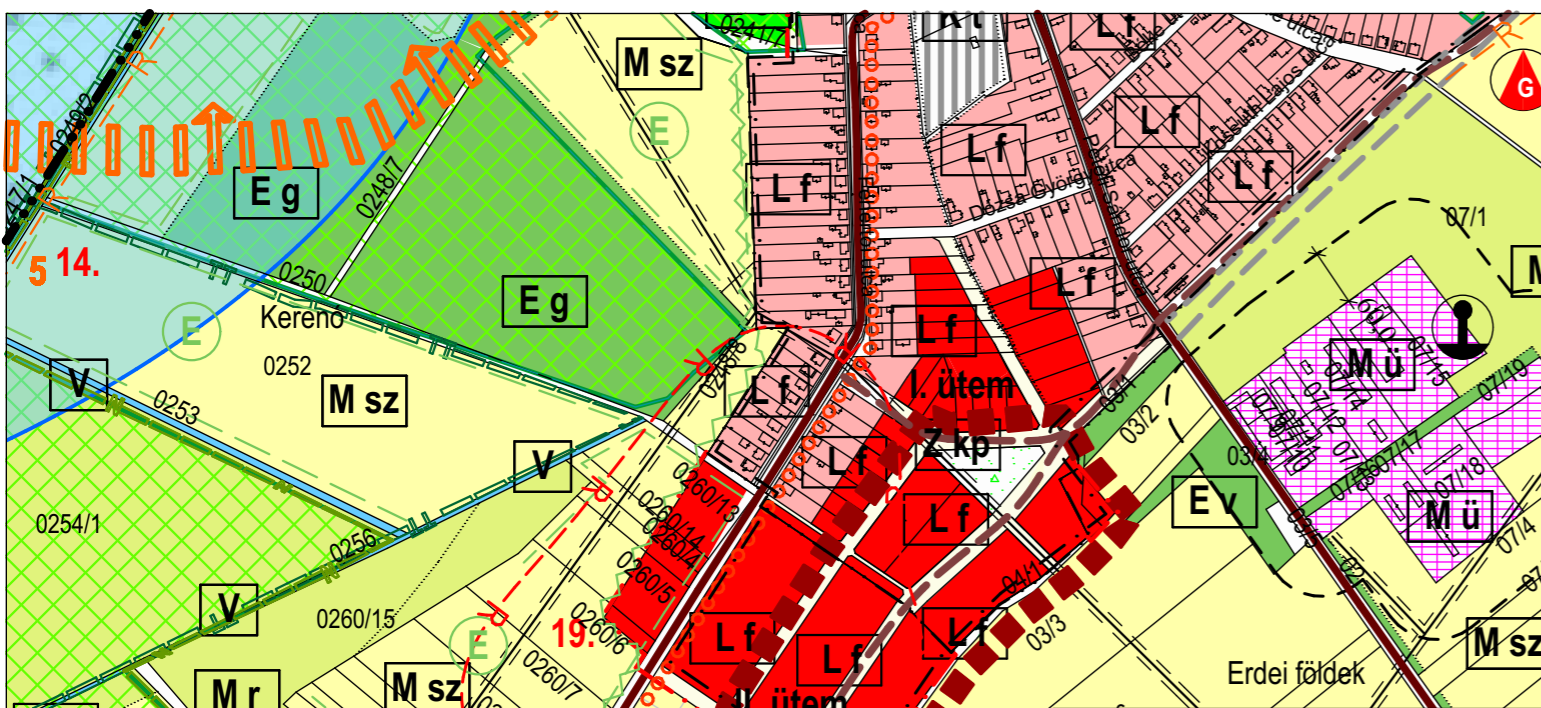
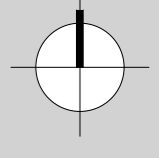


**Györsövényház**  
**Településszerkezeti terv - Kivonat - Módosítás**  
**M 1:8 000**



**Jelmagyarázat**

- - - - - közigazgatási határ  
 - · - · - · belterületi határ  
 - · - · - · módosított belterületi határ  
 - · - · - · beépített és beépítésre szánt ill. beépítésre nem szánt terület határa

**Mezőgazdasági területek**

**M r** mezőgazdasági rét, legelő, gyepterület  
**M sz** mezőgazdasági szántóterület  
**M sz** szélerőművek elhelyezésére alkalmas mezőgazdasági szántóterület  
**M k** mezőgazdasági kertterület  
**M ü** mezőgazdasági üzemi terület

**Erdőterületek**

**E g** gazdasági célú erdőterület  
**E v** védelmi célú erdőterület  
**E e** turisztikai, szociális célú erdőterület

**Vizgazdálkodási területek**

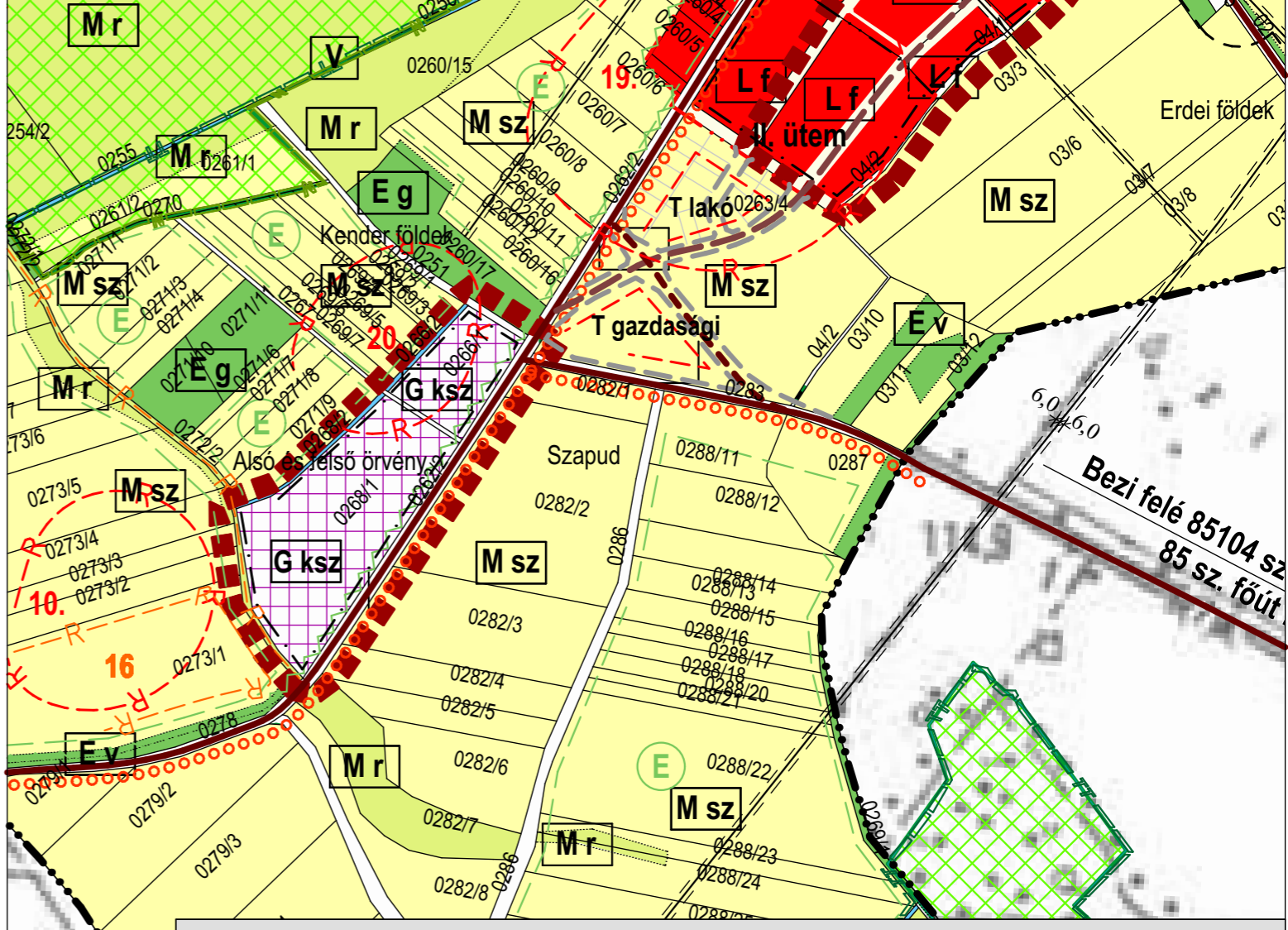
**V n** mocsár, nád  
**V** vízfelület  
**V r** rét  
**V e** erdő  
**N** Fertő Hanság Nemzeti Park területének határa  
 ~~~~~ védett természeti terület védőövezetének határa  
 ~~~~~ Natura 2000 területei  
 ~~~~~ Természeti terület határa

**K if** különleges idegenforgalmi terület  
**K h** különleges sport és szabadidős terület horgászati területe  
**K sp** különleges sport és szabadidős terület sportpálya  
**K t** különleges temető terület  
**L f** falusias lakóterület  
**L f** tervezett falusias lakóterület

**G ksz** tervezett kereskedelmi gazdasági terület  
**Z kp** közpark területe  
 - - - - - tartalék terület  
**E** erdőtelepítésre javasolt terület  
 ●●●●● tervezett telepítendő fasor  
 ●●●●● védendő fasor  
 - - - - - régészeti lelőhely határa  
 - - - - - a régészeti hatástanulmány által feltérképezett régészeti lelőhely határa  
**M** műemlék  
 - - - - - műemléki környezet határa  
 - - - - - állami mellékút  
 - - - - - településközi út  
 - - - - - 10 éven túli tervezett út  
 ○○○○○○ tervezett kerékpáros nyomvonal  
 ○○○○○○ tervezett turistaút  
 - - - - - vízi turizmus útvonala  
 - - - - - tervezett híd  
 - - - - - 20 kV-os légvezeték és védőtávolsága  
 - - - - - állattartó telep védőtávolsága

**GYMS Megyei Településrendezési terv övezetei**  
 ~~~~~ Térségi jelentőségű tájképvédelmi terület övezete  
 ~~~~~ Rendszeresen belvízjárta terület övezete  
 ~~~~~ Szélerőzónák kitétt terület övezete  
 ~~~~~ Vízérőzónák kitétt terület övezete  
 ~~~~~ Térségi hulladéklerakó hely kijelöléséhez vizsgálat alá vonható terület övezete  
 ~~~~~ Ökológiai hálózat övezete

**Kö k** közmű terület



**TÉR-HÁLÓ**

Rajz megnevezése: **Településszerkezeti terv - Kivonat - Módosítás** Dátum: **2020. február**

Megrendelő: **Györsövényház Községi Önkormányzat** Munkaszám: **TH-20-02-06**  
 9161 Györsövényház Petőfi S. u. 100.

Munka megnevezése: **Györsövényház Településrendezési Tervmódosítás** Rajzszám: **T-1/K, T-1/M**

Felelős tervező: **Németh Géza** Munkatárs: **Leitner Attila**  
 TI-1 08-0045/2006 É-3 08-0384/2005

Munkatárs: **Szabó Roland**  
 településmérnök

ÉPÍTÉSZ TERVEZŐ, ÉPÍTŐIPARI SZOLGÁLTATÓ ÉS KERESKEDELMI KFT.  
 e-mail:telepulesterv@ter-halo.hu Iroda: 9024 Győr, Babits Mihály út 17/A Tel./Fax:06/96-519-321

Lépték: **M 1:8 000**

Megjegyzés: Készült az állami alapadatok felhasználásával. **Véleményezés**

Közeledéstervező: **Bogár Zsolt** K-1d-1/08-0102  
 Energia és Vízközmű tervező: **Horváth Ervin** TE-T 18-0033 TV-T 18-0033  
 Tervezési tervező: **Szűcs Gábor** TK/1 01-5078