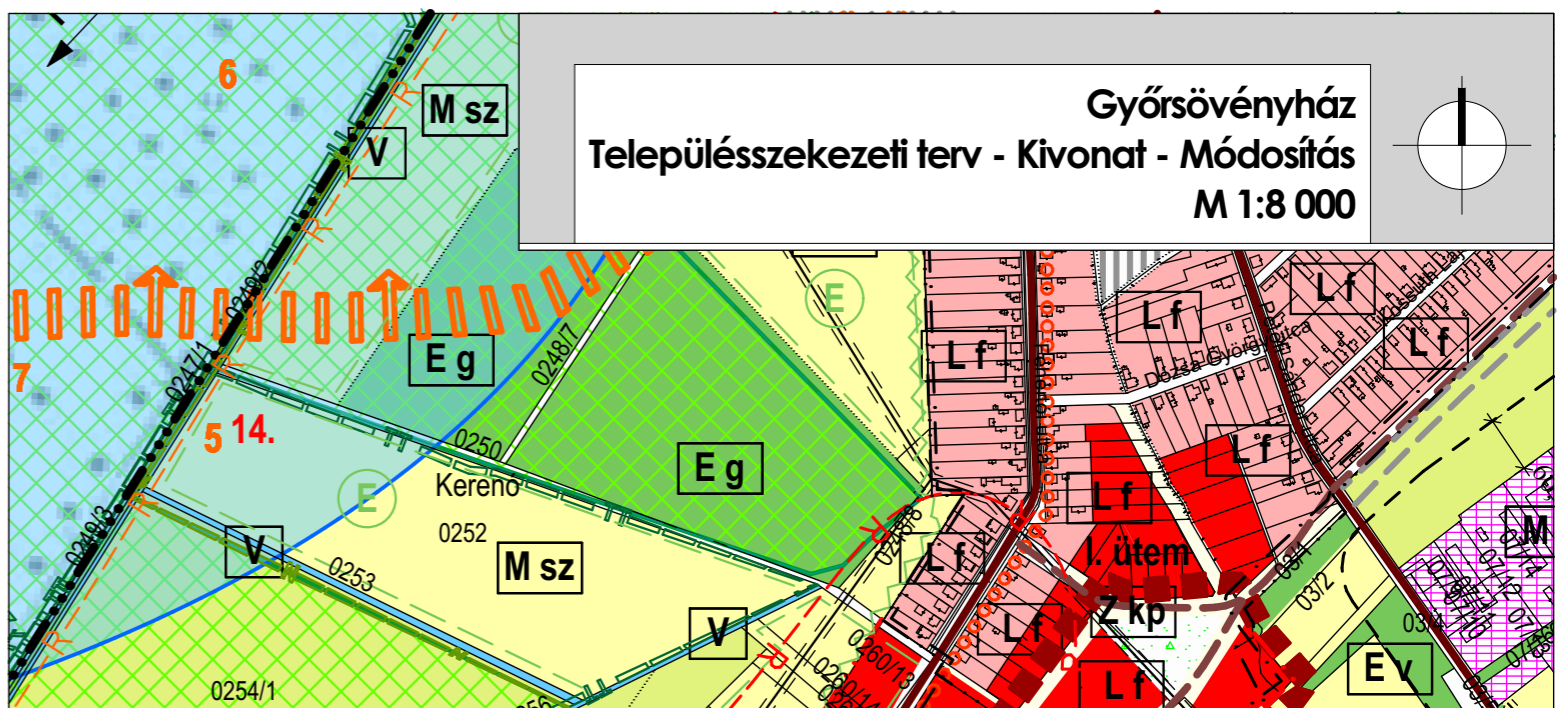
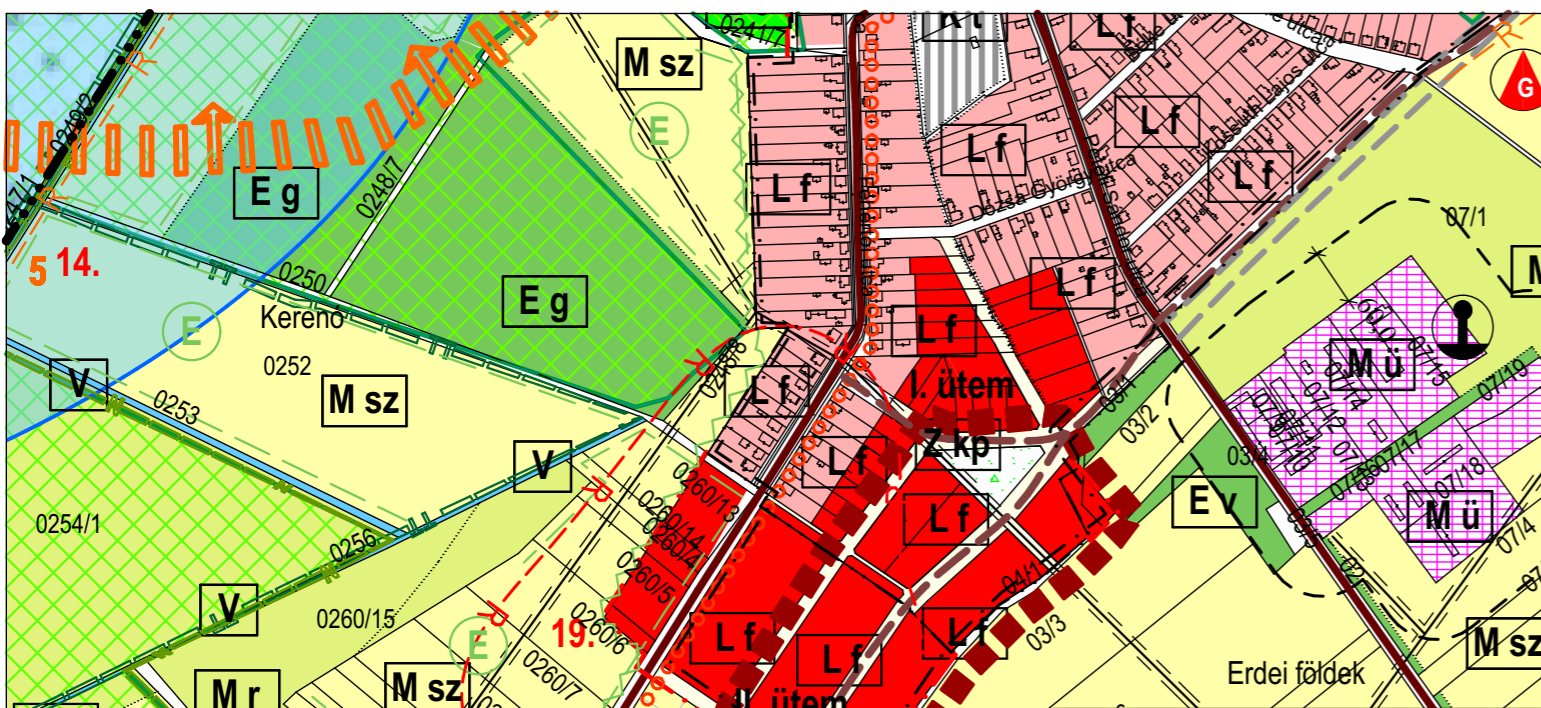
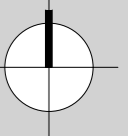


Györsövényház
Településszerkezeti terv - Kivonat - Módosítás
M 1:8 000



Jelmagyarázat

- közigazgatási határ
- - - belterületi határ
- · - · - · módosított belterületi határ
- · - · - · beépített és beépítésre szánt ill. beépítésre nem szánt terület határa

Mezőgazdasági területek

- Mr** mezőgazdasági rét, legelő, gyepterület
- M sz** mezőgazdasági szántó terület
- M sz** szélérművek elhelyezésére alkalmas mezőgazdasági szántó terület
- M k** mezőgazdasági kert terület
- M ü** mezőgazdasági üzemi terület

Erdőterületek

- Eg** gazdasági célú erdőterület
- Ev** védelmi célú erdőterület
- Ee** turisztikai, szociális célú erdőterület

Vizgazdálkodási területek

- V n** mocsár, nád
- V** vízfelület
- V r** rét
- Ve** erdő
- N** Fertő Hanság Nemzeti Park területének határa
- ~ védett természeti terület védőövezetének határa
- ~ Natura 2000 területei
- ~ Természeti terület határa

Különleges területek

- K if** különleges idegenforgalmi terület
- K h** különleges sport és szabadidős terület horgászó területe
- K sp** különleges sport és szabadidős terület sportpálya
- K t** különleges temető terület
- K at** különleges állattartó telep
- L f** falusias lakóterület

Erdőterületek

- Eg** tervezett telepítendő fásor
- Ev** védendő fásor

Vizgazdálkodási területek

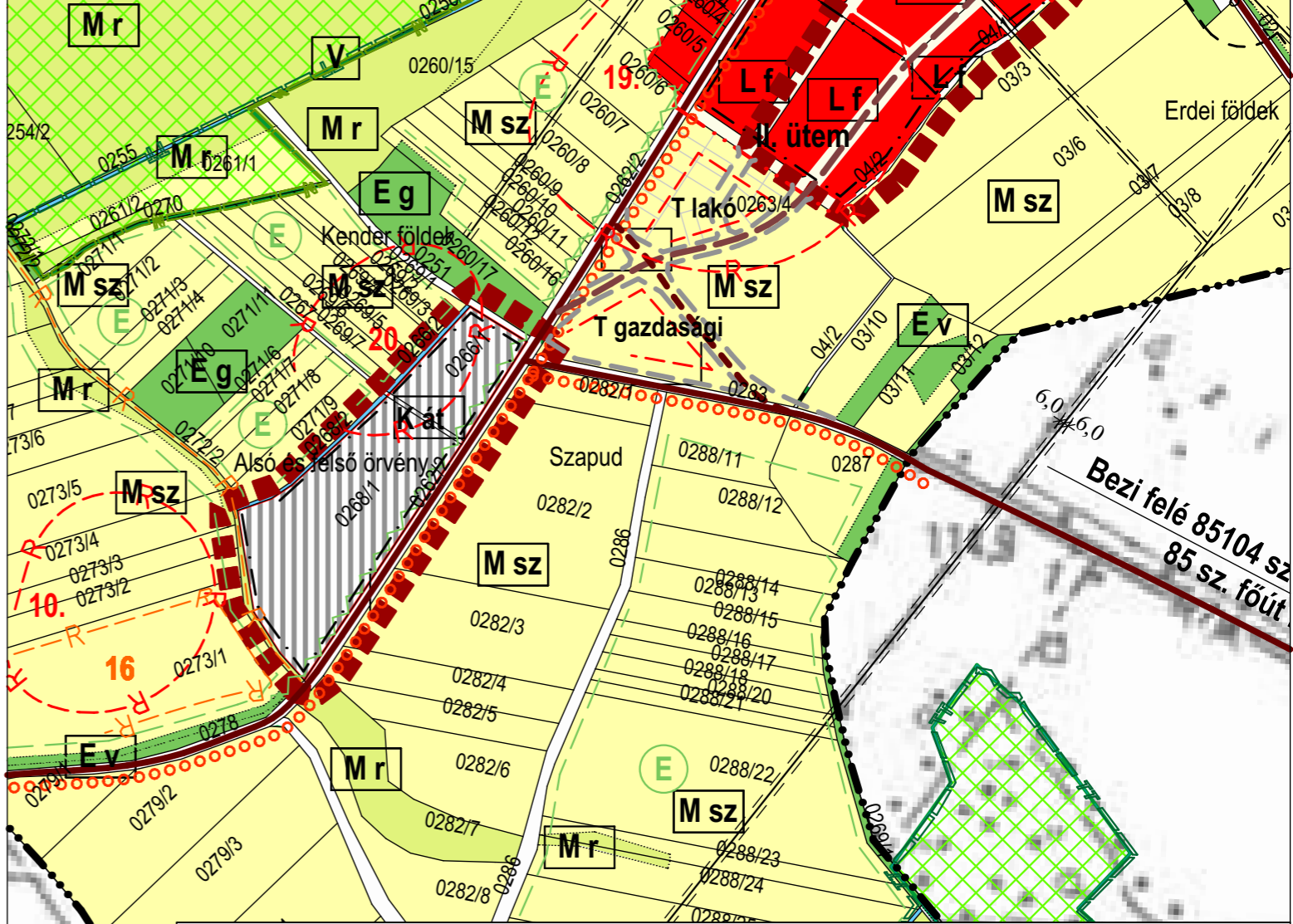
- R** régészeti lelőhely határa
- R** a régészeti hatástanulmány által feltérképezett régészeti lelőhely határa
- M** műemlék
- M** műemléki környezet határa
- állami mellékút
- településközi út
- 10 éven túli tervezett út
- tervezett kerékpáros nyomvonal
- tervezett turistaút
- vízi turizmus útvonala
- tervezett híd
- 20 kV-os légvezeték és védőtávolsága
- állattartó telep védőtávolsága
- víztorony
- gázfogadó
- Módosítással érintett terület határa

Közmű terület

- Kö_k** közmű terület

GYMS Megyei Településrendezési terv övezeti

- Térségi jelentőségű tájképvédelmi terület övezete
- Rendszeresen belvízjárta terület övezete
- Szélérműzónák kitétt terület övezete
- Vízérműzónák kitétt terület övezete
- Térségi hulladéklerakó hely kijelöléséhez vizsgálat alá vonható terület övezete
- Ökológiai hálózat övezete



TÉR-HÁLÓ

Rajz megnevezése: **Településszerkezeti terv - Kivonat - Módosítás** Dátum: **2020. július**

Megrendelő: **Györsövényház Községi Önkormányzat** Munkaszám: **TH-20-02-06**

Munka megnevezése: **Györsövényház Településrendezési Tervmódosítás** Rajzsorszám: **T-1/K, T-1/M**

Felelős tervező: **Németh Géza** Munkatárs: **Leitner Attila** Munkatárs: **Szabó Roland**

ÉPÍTÉSZ TERVEZŐ, ÉPÍTŐIPARI SZOLGÁLTATÓ ÉS KERESKEDELMI KFT. Lépték: **M 1:8 000**

e-mail: telepulesterv@ter-halo.hu Iroda: 9024 Győr, Babits Mihály út 17/A Tel./Fax: 06/96-519-321

Megjegyzés: Készült az állami alapadatok felhasználásával. **Végző Szakmai Véleményezés**

Közeledéstervező: **Bogár Zsolt** K-1d-1/08-0102

Energia és Vízközmű tervező: **Horváth Ervin** TE-T 18-0033 TV-T 18-0033

Töplendész tervező: **Szűcs Gábor** TK/1 01-5078