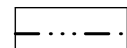
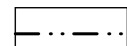

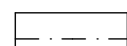
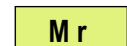
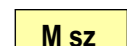






































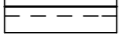
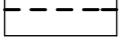



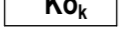




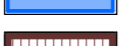
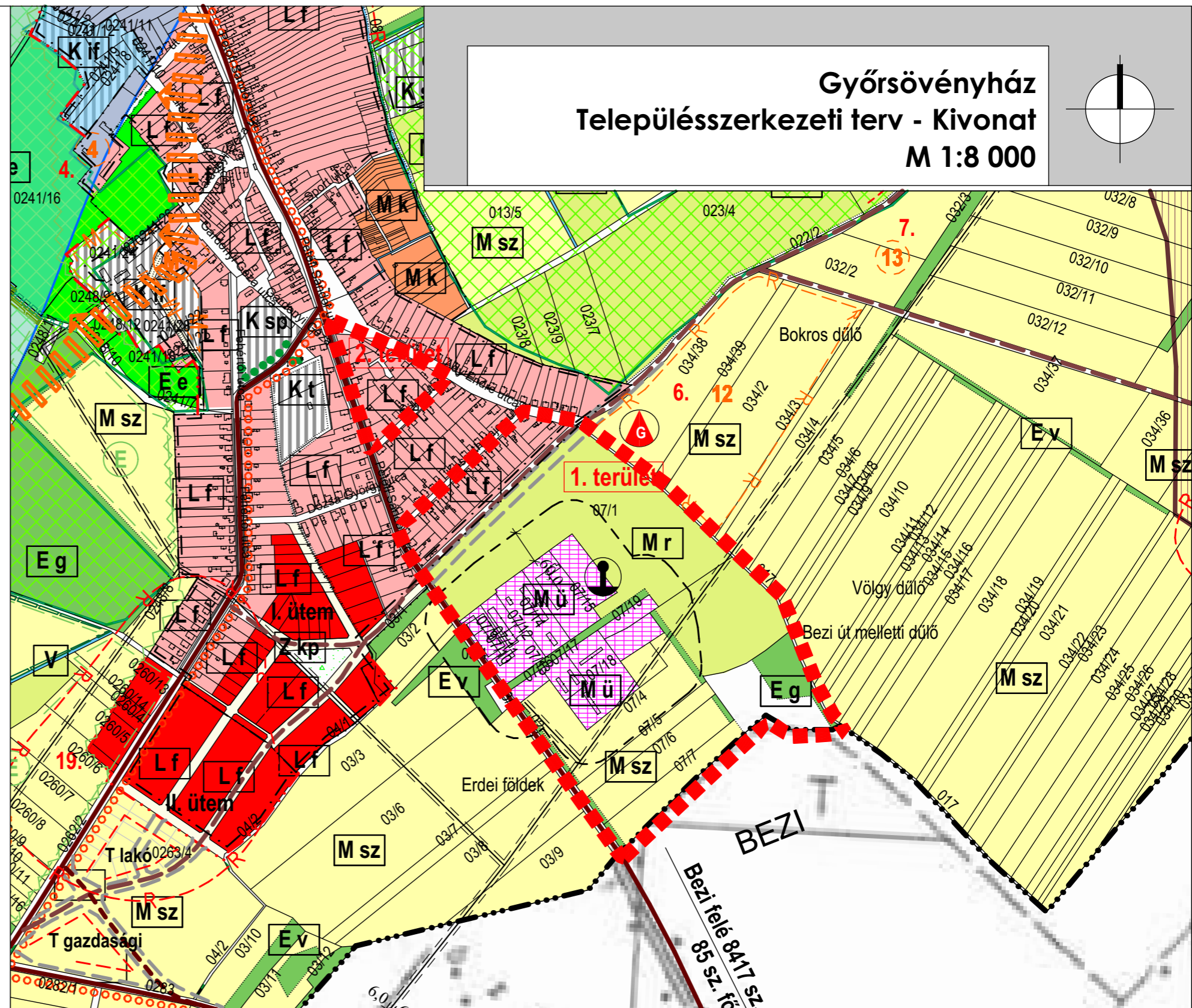
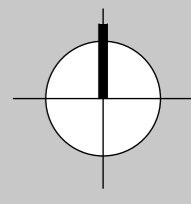


**Jelmagyarázat**

-  közigazgatási határ
-  belterületi határ
-  módosított belterületi határ
-  beépített és beépítésre szánt ill. beépítésre nem szánt terület határa
- Mezőgazdasági területek**
-  **M r** mezőgazdasági rét, legelő, gyep terület
-  **M sz** mezőgazdasági szántó terület
-  **M sz** szélerőművek elhelyezésére alkalmas mezőgazdasági szántó terület
-  **M k** mezőgazdasági kert terület
-  **M ü** mezőgazdasági üzemi terület
- Erdőterületek**
-  **E g** gazdasági célú erdőterület
-  **E v** védelmi célú erdőterület
-  **E e** turisztikai, szociális célú erdőterület
- Vízgazdálkodási területek**
-  **V n** mocsár, nád
-  **V** vízfelület
-  **V r** rét
-  **V e** erdő
-  **N** Fertő Hanság Nemzeti Park területének határa
-  védett természeti terület védőövezetének határa
-  Natura 2000 területei
-  Természeti terület határa
-  **K if** különleges idegenforgalmi terület
-  **K h** különleges sport és szabadidős terület horgászto terület
-  **K sp** különleges sport és szabadidős terület sportpálya
-  **K t** különleges temető terület
-  **L f** falusias lakóterület
-  **L f** tervezett falusias lakóterület
-  **G ksz** tervezett kereskedelmi gazdasági terület
-  **Z kp** közpark területe
-  tartalék terület
-  **E** erdőtelepítésre javasolt terület
-  tervezett telepítendő fasor
-  védendő fasor
-  régészeti lelőhely határa
-  a régészeti hatástanulmány által feltérképezett régészeti lelőhely határa
-  **M** műemlék
-  műemléki környezet határa
-  állami mellékút
-  településközi út
-  10 éven túli tervezett út
-  tervezett kerékpáros nyomvonal
-  tervezett turistaút
-  vízi turizmus útvonala
-  tervezett híd
-  20 kV-os légvezeték és védőtávolsága
-  állattartó telep védőtávolsága
-  víztorony
-  gázfogadó
-  Módosítással érintett terület határa
-  **Kök** közmű terület
- GYMS Megyei Településrendezési terv övezetei**
-  Térségi jelentőségű tájképvédelmi terület övezete
-  Rendszeresen belvízjárta terület övezete
-  Szélerózióknak kitett terület övezete
-  Vízeroszióknak kitett terület övezete
-  Térségi hulladéklerakó hely kijelöléséhez vizsgálható terület övezete
-  Ökológiai hálózat övezete






**Gyórsövényház**  
**Települészerkezeti terv - Kivonat**  
**M 1:8 000**



<b>Rajz megnevezése:</b> Települészerkezeti terv - Kivonat	<b>Dátum:</b> 2017. február
<b>Megrendelő:</b> Gyórsövényház Községi Önkormányzat 9161 Gyórsövényház Petőfi S. u. 100.	<b>Munkaszám:</b> TH-15-02-16
<b>Munka megnevezése:</b> Gyórsövényház Településrendezési Tervmódosítás	<b>Rajzszám:</b> T-1/K
<b>Felelős tervező:</b> Németh Géza TI-1 08-0065/2006	<b>Munkatárs:</b> Borosné Kovács Marina
<b>Munkatárs:</b> Leitner Attila E-3 08-0386/2005	<b>Lépték:</b> M 1:8 000

**ÉPÍTÉSZ TERVEZŐ, ÉPÍTŐIPARI SZOLGÁLTATÓ ÉS KERESKEDELMI KFT.**  
e-mail:telepulesterv@ter-halo.hu Iroda: 9024 Győr, Babits Mihály út 17/A Tel:/Fax:06/96-519-321

**Megjegyzés:** Készült az állami alapadatok felhasználásával.  
**Jóváhagyott**

<b>Közlekedéstervező</b>  <b>Bogár Zsolt</b> K-1d-1/08-0102	<b>Energia és Víziközmű tervező</b>  <b>Horváth Ervin</b> TE-T 18-0033 TV-T 18-0033
<b>Tájrendezési tervező</b>  <b>Szűcs Gábor</b> TK/1 01-5078	